

## Inhaltsverzeichnis

1. APRS portabel .....	4
2. Benutzer Diskussion:OE1CWJ .....	7
3. Benutzer:OE1CWJ .....	9

## APRS portabel

[Versionsgeschichte interaktiv durchsuchen](#)  
[Visuell Wikitext](#)

**Version vom 31. Dezember 2013, 10:35**

**Uhr (Quelltext anzeigen)**

[OE1CWJ](#) (Diskussion | Beiträge)

(→[Der Berg ruft](#))

[← Zum vorherigen Versionsunterschied](#)

**Version vom 31. Dezember 2013, 10:35**

**Uhr (Quelltext anzeigen)**

[OE1CWJ](#) (Diskussion | Beiträge)

(→[APRS air mobile](#))

[Zum nächsten Versionsunterschied →](#)

Zeile 1:

[[Kategorie:APRS]]

–

–

== **APRS air mobile** ==

–

–

**Im Sommer 2009 ergab sich vom QRL aus die Möglichkeit eines Kurztrips nach Island, TF.**

–

**Auf aprs.fi konnten im Vorfeld nur wenige in dieser Betriebsart aktive OMs auf der Insel ausfindig gemacht werden, eine Anfrage per email bestätigte zudem, dass alle drei OMs nur via Internet qrv sind. OM Robert, TF8TTY teilte aber mit, dass er gerne seinen 2m TRX einschalten würde, weil bisher ohnedies zu noch wenig HF-Aktivitäten zu beobachten waren. Wir kamen Sonntag nachmittags ziemlich gerädert in Reikiavik an, als uns der Geschäftspartner recht unerwartet zu einem Sightseeing Flug mit seiner Piper Cherokee Bj 1969 einlud. Das Wetter auf der Insel war gerade außergewöhnlich gut dafür geeignet, relativ wenig Wind und schon den dritten Tag keine Niederschläge.**

**Ich hatte also genau 45 Minuten Zeit alles auszupacken, ein behelfsmäßiges Gateway zu installieren und zu testen, es war es ja doch eine gute Idee UI-View, TH-D7**

Zeile 1:

[[Kategorie:APRS]]

- **nebst kleiner Magnetantenne für das Hotel und natürlich das VX-8 mitzunehmen. Auch TF8TTY war qrv und mein allererster /AM Betrieb konnte sogar von zwei Gateways (TF /OE1CWJ im Hotel und TF8TTY) über APRS abgebildet werden.**

-

- `<gallery>`

- `Image:APRS AM TF2.jpg|Der Start`

- `Image:APRS AM TF3.jpg|Track`

- `Image:APRS AM TF1.jpg|Airborne`

- `</gallery>`

== APRS mit dem Apple iPhone ==

== APRS mit dem Apple iPhone ==

## Version vom 31. Dezember 2013, 10:35 Uhr

### APRS mit dem Apple iPhone

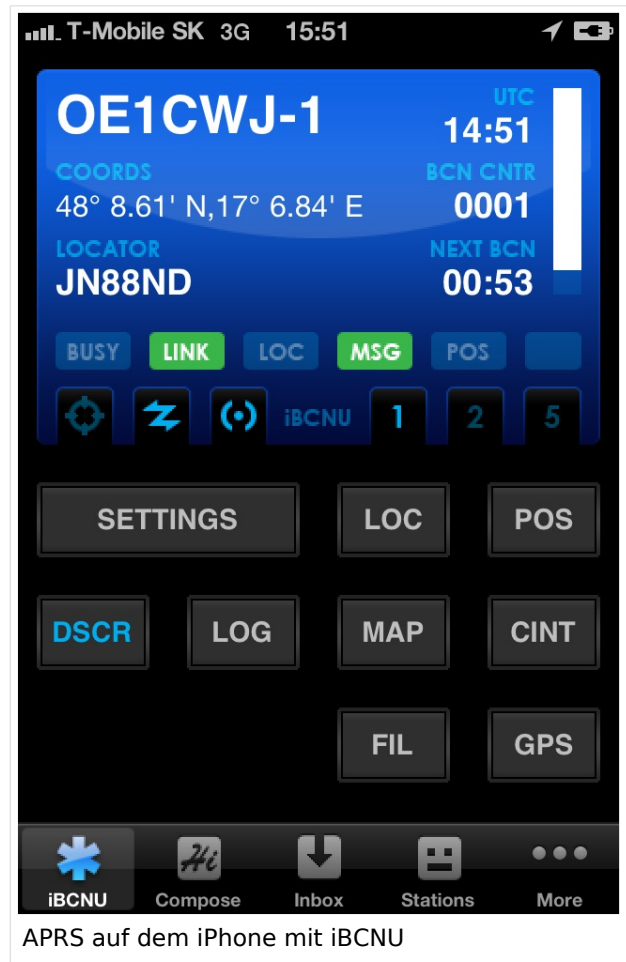
Seit kurzem gibt es iBCNU, eine APRS application für das iPhone von Apple mit der aktuelle Positionsdaten und APRS Kurznachrichten in das APRS Netz übermittelt werden.

Die Positionsmeldungen des im iPhone verwendeten GPS Systems werden dabei in definierbaren Abständen entweder über 3G oder ein vorhandenes WIFI Netzwerk ausgesendet und können in der Folge mit einem der vielen internetbasierten Systeme wie aprs.fi erfasst werden.

In der Text-messenger Funktion kann man bis zu Kurznachrichten mit bis zu 512 Zeichen an andere OMs übermitteln.

Dieses Programm wurde von OM David Ponevac, AB3Y einem in Texas wohnhaften Funkamateurl slowakischer Herkunft entwickelt und funktioniert zwischenzeitlich sehr zufriedenstellend. Wie jede App für das iPhone kann diese Software für den Amateurfunk über iTunes heruntergeladen werden - zum Hampreis von 1,99 USD

Christian, OE1CWJ <http://www.oe1cwj.com>



APRS auf dem iPhone mit iBCNU

## APRS portabel: Unterschied zwischen den Versionen

[Versionsgeschichte interaktiv durchsuchen](#)  
[Visuell Wikitext](#)

**Version vom 31. Dezember 2013, 10:35**

**Uhr (Quelltext anzeigen)**

[OE1CWJ](#) ([Diskussion](#) | [Beiträge](#))

([→Der Berg ruft](#))

[← Zum vorherigen Versionsunterschied](#)

**Zeile 1:**

[[Kategorie:APRS]]

–

– **== APRS air mobile ==**

–

– **Im Sommer 2009 ergab sich vom QRL aus die Möglichkeit eines Kurztrips nach Island, TF.**

**Version vom 31. Dezember 2013, 10:35**

**Uhr (Quelltext anzeigen)**

[OE1CWJ](#) ([Diskussion](#) | [Beiträge](#))

([→APRS air mobile](#))

[Zum nächsten Versionsunterschied →](#)

**Zeile 1:**

[[Kategorie:APRS]]

Auf aprs.fi konnten im Vorfeld nur wenige in dieser Betriebsart aktive OMs auf der Insel ausfindig gemacht werden, eine Anfrage per email bestätigte zudem, dass alle drei OMs nur via Internet qrv sind. OM Robert, TF8TTY teilte aber mit, dass er gerne seinen 2m TRX einschalten würde, weil bisher ohnedies zu noch wenig HF-Aktivitäten zu beobachten waren. Wir kamen Sonntag nachmittags ziemlich gerädert in Reikjavik an, als uns der Geschäftspartner recht unerwartet zu einem Sightseeing Flug mit seiner Piper Cherokee Bj 1969 einlud. Das Wetter auf der Insel war gerade außergewöhnlich gut dafür geeignet, relativ wenig Wind und schon den dritten Tag keine Niederschläge.

Ich hatte also genau 45 Minuten Zeit alles auszupacken, ein behelfsmäßiges Gateway zu installieren und zu testen, es war es ja doch eine gute Idee UI-View, TH-D7 nebst kleiner Magnetantenne für das Hotel und natürlich das VX-8 mitzunehmen. Auch TF8TTY war qrv und mein allererster /AM Betrieb konnte sogar von zwei Gateways (TF /OE1CWJ im Hotel und TF8TTY) über APRS abgebildet werden.

<gallery>

Image:APRS AM TF2.jpg|Der Start

Image:APRS AM TF3.jpg|Track

Image:APRS AM TF1.jpg|Airborne

</gallery>

== APRS mit dem Apple iPhone ==

== APRS mit dem Apple iPhone ==

---

Version vom 31. Dezember 2013, 10:35 Uhr

---

## APRS mit dem Apple iPhone

---

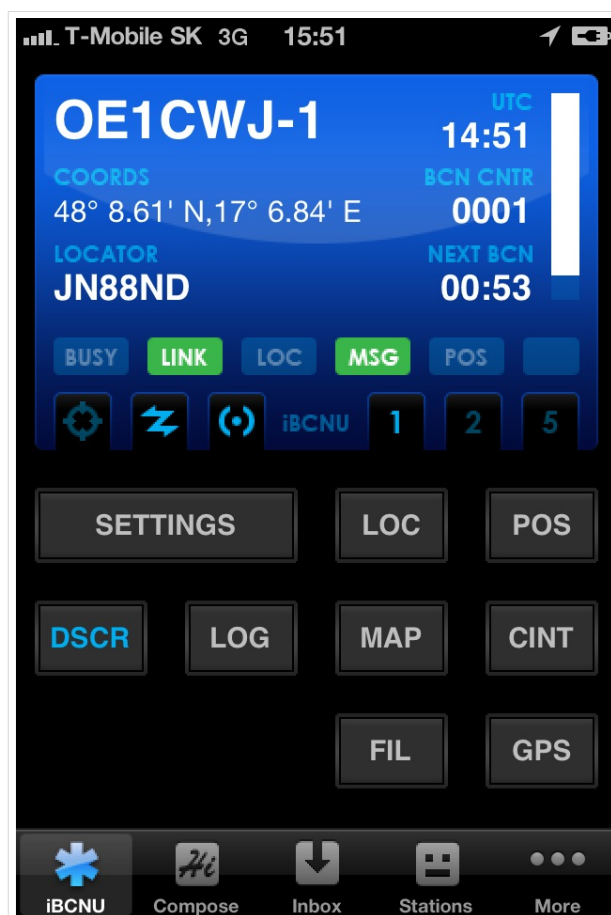
Seit kurzem gibt es iBCNU, eine APRS application für das iPhone von Apple mit der aktuelle Positionsdaten und APRS Kurznachrichten in das APRS Netz übermittelt werden.

Die Positionsmeldungen des im iPhone verwendeten GPS Systems werden dabei in definierbaren Abständen entweder über 3G oder ein vorhandenes WIFI Netzwerk ausgesendet und können in der Folge mit einem der vielen internetbasierten Systeme wie aprs.fi erfasst werden.

In der Text-messenger Funktion kann man bis zu Kurznachrichten mit bis zu 512 Zeichen an andere OMs übermitteln.

Dieses Programm wurde von OM David Ponevac, AB3Y einem in Texas wohnhaften Funkamateurl slowakischer Herkunft entwickelt und funktioniert zwischenzeitlich sehr zufriedenstellend. Wie jede App für das iPhone kann diese Software für den Amateurfunk über iTunes heruntergeladen werden - zum Hampreis von 1,99 USD

Christian, OE1CWJ <http://www.oe1cwj.com>



APRS auf dem iPhone mit iBCNU

## APRS portabel: Unterschied zwischen den Versionen

[Versionsgeschichte interaktiv durchsuchen](#)

[VisuellWikitext](#)

**Version vom 31. Dezember 2013, 10:35**

**Uhr (Quelltext anzeigen)**

[OE1CWJ](#) ([Diskussion](#) | [Beiträge](#))

([→Der Berg ruft](#))

[← Zum vorherigen Versionsunterschied](#)

**Version vom 31. Dezember 2013, 10:35**

**Uhr (Quelltext anzeigen)**

[OE1CWJ](#) ([Diskussion](#) | [Beiträge](#))

([→APRS air mobile](#))

[Zum nächsten Versionsunterschied →](#)

Zeile 1:

[[Kategorie:APRS]]

–

–

== APRS air mobile ==

–

–

**Im Sommer 2009 ergab sich vom QRL aus die Möglichkeit eines Kurztrips nach Island, TF.**

–

**Auf aprs.fi konnten im Vorfeld nur wenige in dieser Betriebsart aktive OMs auf der Insel ausfindig gemacht werden, eine Anfrage per email bestätigte zudem, dass alle drei OMs nur via Internet qrv sind. OM Robert, TF8TTY teilte aber mit, dass er gerne seinen 2m TRX einschalten würde, weil bisher ohnedies zu noch wenig HF-Aktivitäten zu beobachten waren. Wir kamen Sonntag nachmittags ziemlich gerädert in Reikiavik an, als uns der Geschäftspartner recht unerwartet zu einem Sightseeing Flug mit seiner Piper Cherokee Bj 1969 einlud. Das Wetter auf der Insel war gerade außergewöhnlich gut dafür geeignet , relativ wenig Wind und schon den dritten Tag keine Niederschläge.**

**Ich hatte also genau 45 Minuten Zeit alles auszupacken, ein behelfsmäßiges Gateway zu installieren und zu testen, es war es ja doch eine gute Idee UI-View, TH-D7**

Zeile 1:

[[Kategorie:APRS]]

- **nebst kleiner Magnetantenne für das Hotel und natürlich das VX-8 mitzunehmen. Auch TF8TTY war qrv und mein allererster /AM Betrieb konnte sogar von zwei Gateways (TF /OE1CWJ im Hotel und TF8TTY) über APRS abgebildet werden.**

-

- `<gallery>`

- `Image:APRS AM TF2.jpg|Der Start`

- `Image:APRS AM TF3.jpg|Track`

- `Image:APRS AM TF1.jpg|Airborne`

- `</gallery>`

== APRS mit dem Apple iPhone ==

== APRS mit dem Apple iPhone ==

## Version vom 31. Dezember 2013, 10:35 Uhr

### APRS mit dem Apple iPhone

Seit kurzem gibt es iBCNU, eine APRS application für das iPhone von Apple mit der aktuelle Positionsdaten und APRS Kurznachrichten in das APRS Netz übermittelt werden.

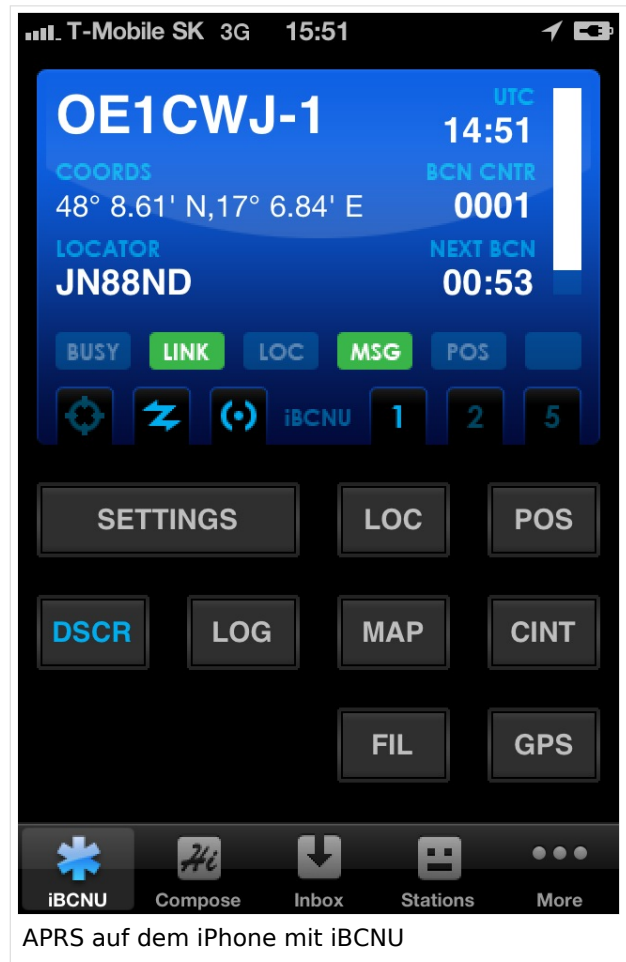
Die Positionsmeldungen des im iPhone verwendeten GPS Systems werden dabei in definierbaren Abständen entweder über 3G oder ein vorhandenes WIFI Netzwerk ausgesendet und können in der Folge mit einem der vielen internetbasierten Systeme wie aprs.fi erfasst werden.

In der Text-messenger Funktion kann man bis zu Kurznachrichten mit bis zu 512 Zeichen an andere OMs übermitteln.

Dieses Programm wurde von OM David Ponevac, AB3Y einem in Texas wohnhaften Funkamateurl slowakischer Herkunft entwickelt und funktioniert zwischenzeitlich sehr zufriedenstellend. Wie jede App für das iPhone kann diese Software für den Amateurfunk über iTunes heruntergeladen werden - zum Hampreis von 1,99 USD

Christian, OE1CWJ <http://www.oe1cwj.com>





## APRS portabel: Unterschied zwischen den Versionen

[Versionsgeschichte interaktiv durchsuchen](#)  
[Visuell Wikitext](#)

**Version vom 31. Dezember 2013, 10:35**

**Uhr (Quelltext anzeigen)**

[OE1CWJ](#) ([Diskussion](#) | [Beiträge](#))

(→[Der Berg ruft](#))

[← Zum vorherigen Versionsunterschied](#)

**Version vom 31. Dezember 2013, 10:35**

**Uhr (Quelltext anzeigen)**

[OE1CWJ](#) ([Diskussion](#) | [Beiträge](#))

(→[APRS air mobile](#))

[Zum nächsten Versionsunterschied →](#)

**Zeile 1:**

[[Kategorie:APRS]]

–

– **== APRS air mobile ==**

–

– **Im Sommer 2009 ergab sich vom QRL aus die Möglichkeit eines Kurztrips nach Island, TF.**

**Zeile 1:**

[[Kategorie:APRS]]

Auf aprs.fi konnten im Vorfeld nur wenige in dieser Betriebsart aktive OMs auf der Insel ausfindig gemacht werden, eine Anfrage per email bestätigte zudem, dass alle drei OMs nur via Internet qrv sind. OM Robert, TF8TTY teilte aber mit, dass er gerne seinen 2m TRX einschalten würde, weil bisher ohnedies zu noch wenig HF-Aktivitäten zu beobachten waren. Wir kamen Sonntag nachmittags ziemlich gerädert in Reikjavik an, als uns der Geschäftspartner recht unerwartet zu einem Sightseeing Flug mit seiner Piper Cherokee B1 1969 einlud. Das Wetter auf der Insel war gerade außergewöhnlich gut dafür geeignet, relativ wenig Wind und schon den dritten Tag keine Niederschläge.

Ich hatte also genau 45 Minuten Zeit alles auszupacken, ein behelfsmäßiges Gateway zu installieren und zu testen, es war es ja doch eine gute Idee UI-View, TH-D7 nebst kleiner Magnetantenne für das Hotel und natürlich das VX-8 mitzunehmen. Auch TF8TTY war qrv und mein allererster /AM Betrieb konnte sogar von zwei Gateways (TF /OE1CWJ im Hotel und TF8TTY) über APRS abgebildet werden.

<gallery>

Image:APRS AM TF2.jpg|Der Start

Image:APRS AM TF3.jpg|Track

Image:APRS AM TF1.jpg|Airborne

</gallery>

== APRS mit dem Apple iPhone ==

== APRS mit dem Apple iPhone ==

---

Version vom 31. Dezember 2013, 10:35 Uhr

---

## APRS mit dem Apple iPhone

---

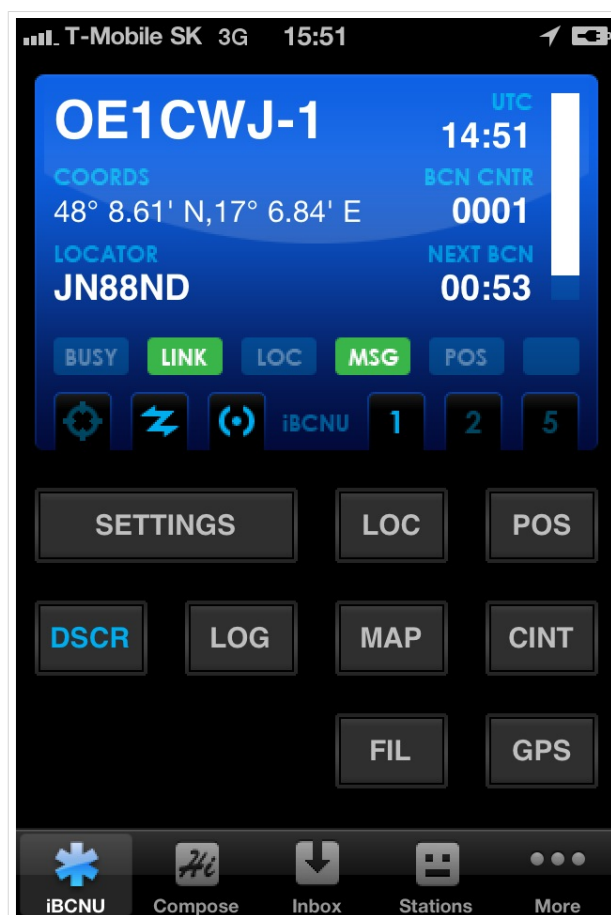
Seit kurzem gibt es iBCNU, eine APRS application für das iPhone von Apple mit der aktuelle Positionsdaten und APRS Kurznachrichten in das APRS Netz übermittelt werden.

Die Positionsmeldungen des im iPhone verwendeten GPS Systems werden dabei in definierbaren Abständen entweder über 3G oder ein vorhandenes WIFI Netzwerk ausgesendet und können in der Folge mit einem der vielen internetbasierten Systeme wie aprs.fi erfasst werden.

In der Text-messenger Funktion kann man bis zu Kurznachrichten mit bis zu 512 Zeichen an andere OMs übermitteln.

Dieses Programm wurde von OM David Ponevac, AB3Y einem in Texas wohnhaften Funkamateurl slowakischer Herkunft entwickelt und funktioniert zwischenzeitlich sehr zufriedenstellend. Wie jede App für das iPhone kann diese Software für den Amateurfunk über iTunes heruntergeladen werden - zum Hampreis von 1,99 USD

Christian, OE1CWJ <http://www.oe1cwj.com>



APRS auf dem iPhone mit iBCNU