

Inhaltsverzeichnis

1. ATV-Relais in Österreich	5
2. Benutzer:OE3RBS	8

ATV-Relais in Österreich

Versionsgeschichte interaktiv durchsuchen
 VisuellWikitext

Version vom 25. März 2010, 11:08 Uhr (Quelltext anzeigen)

OE3RBS (Diskussion | Beiträge)

← Zum vorherigen Versionsunterschied

Version vom 27. März 2010, 03:42 Uhr (Quelltext anzeigen)

OE3RBS (Diskussion | Beiträge)

Zum nächsten Versionsunterschied →

Zeile 4:

```
[[Bild:Relaiskarte.jpg|none|thumb|400px|Relaiskarte Österreich - Stand 27. November 2009]]
```

```
== Relais-Detailinformationen ==
```

Dank des Einsatzes vieler ATV-begeisterter OM´s sind die User-relevanten Daten der ATV-Relais sehr oft Veränderungen unterzogen. Um den jeweils letzten Stand an einem zentralen Ort (WIKI) veröffentlichen zu können werden alle ATV-Relaisverantwortliche um Mitarbeit gebeten.

Zeile 4:

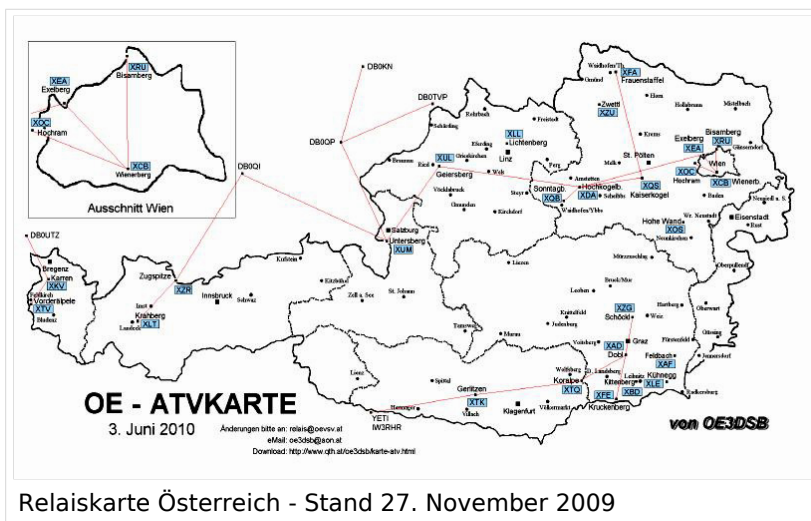
```
[[Bild:Relaiskarte.jpg|none|thumb|400px|Relaiskarte Österreich - Stand 27. November 2009]]
```

```
== Relais-Detailinformationen (unvollständiger Stand 18. März 2010) ==
```

Dank des Einsatzes vieler ATV-begeisterter OM´s sind die User-relevanten Daten der ATV-Relais sehr oft Veränderungen unterzogen. Um den jeweils letzten Stand an einem zentralen Ort (WIKI) veröffentlichen zu können werden alle ATV-Relaisverantwortliche um Mitarbeit gebeten.

Version vom 27. März 2010, 03:42 Uhr

Relaiskarte mit Linkverbindungen



Relais-Detailinformationen (unvollständiger Stand 18. März 2010)

Dank des Einsatzes vieler ATV-begeisterter OM´s sind die User-relevanten Daten der ATV-Relais sehr oft Veränderungen unterzogen. Um den jeweils letzten Stand an einem zentralen Ort (WIKI) veröffentlichen zu können werden alle ATV-Relaisverantwortliche um Mitarbeit gebeten.

ATV-Relais Standort	SYSOP	It. OE3DSB
OE1XCB	Wienerberg	OE1MCU
OE1XRU	Bisamberg	OE3NSC
OE2XUM	Untersberg	OE2AXL
OE3XDA	Hochkogelberg	OE3JWC
OE3XEA	Exelberg	OE3CJB, OE1NDB
OE3XFA	Frauenstaffel	OE3KMA
OE3XHS	Hutwisch	abgebaut, Link zu OE6/8 unterbrochen
OE3XOC	Hochram	OE3MZC
OE3XOS	Hohe Wand	OE1NDB
OE3XQB	Sonntagberg	OE3NRS
OE3XQS	Kaiserkogel	OE3CJB
OE3XZU	Zwettl	OE3DJB
OE5XAP	Tannberg	OE5PTL
OE5XLL	Lichtenberg	OE5MKL
OE5XUL	Geiersberg	OE5FHM
OE6X..	Dobl	OE6THH
OE6XAF	Feldbach	OE6NIG
OE6XBD	Kittenberg	OE6SKG
OE6XFE	Kleinradl	OE6SVG
OE6XLE	Kühnegg	OE6WLG
OE6XZG	Schöckl	OE6PWE
OE7XKR	Krahberg - neu	OE7DBH
OE7XLT	Krahberg - alt	RZ stillgelegt
OE7XVR	Valuga	OE7LJH
OE7XZR	Zugspitze	OE7DBH
OE8XTK	Gerlitzten	OE8ABK
OE8XTQ	Koralpe	OE8HK
OE9XKV	Karren	??
OE9XTV	Vorderälpele	OE9BBH

Relais-Datenerfassungsformular für Relaisverantwortliche

Im Interesse einer einheitlichen Struktur aller User-relevanten Daten der ATV-Relais werden die Relaisverantwortlichen gebeten das von oe3rbs an sie geschickte Formular **ATV-Relais Datenerfassung.pdf** zu verwenden und per Mail abzusenden. Es erfolgt umgehend die Veröffentlichung mit Datum des Updates und dem RZ des Relaisverantwortlichen. Für nähere Erläuterungen der Updateformulare steht OM Roland oe3nrs (at) aon.at oder OM Reinhold oe3rbs (at) oevsv.at gerne jederzeit zur Verfügung.

Bis zu einem Update verbleiben die derzeitigen (tlw. historischen) Informationen auf der Einstiegseite des ATV-WIKI.

--oe3rbs 14:06, 18. Mär. 2010 (UTC)

ATV-Relais in Österreich: Unterschied zwischen den Versionen

Versionsgeschichte interaktiv durchsuchen
 VisuellWikitext

Version vom 25. März 2010, 11:08 Uhr (Quelltext anzeigen)

[OE3RBS \(Diskussion | Beiträge\)](#)

[← Zum vorherigen Versionsunterschied](#)

Version vom 27. März 2010, 03:42 Uhr (Quelltext anzeigen)

[OE3RBS \(Diskussion | Beiträge\)](#)

[Zum nächsten Versionsunterschied →](#)

Zeile 4:

```
[[Bild:Relaiskarte.jpg|none|thumb|400px|Relaiskarte Österreich - Stand 27. November 2009]]
```

```
== Relais-Detailsinformationen ==
```

Dank des Einsatzes vieler ATV-begeisterter OM´s sind die User-relevanten Daten der ATV-Relais sehr oft Veränderungen unterzogen. Um den jeweils letzten Stand an einem zentralen Ort (WIKI) veröffentlichen zu können werden alle ATV-Relaisverantwortliche um Mitarbeit gebeten.

Zeile 4:

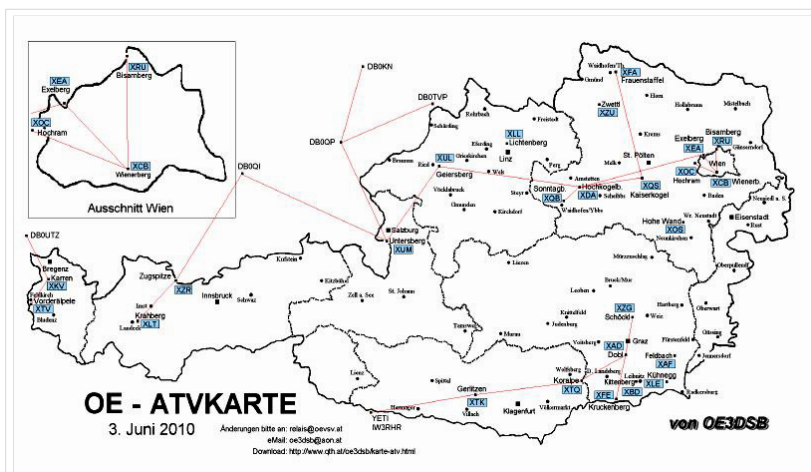
```
[[Bild:Relaiskarte.jpg|none|thumb|400px|Relaiskarte Österreich - Stand 27. November 2009]]
```

```
== Relais-Detailsinformationen (unvollständiger Stand 18. März 2010) ==
```

Dank des Einsatzes vieler ATV-begeisterter OM´s sind die User-relevanten Daten der ATV-Relais sehr oft Veränderungen unterzogen. Um den jeweils letzten Stand an einem zentralen Ort (WIKI) veröffentlichen zu können werden alle ATV-Relaisverantwortliche um Mitarbeit gebeten.

Version vom 27. März 2010, 03:42 Uhr

Relaiskarte mit Linkverbindungen



Relaiskarte Österreich - Stand 27. November 2009

Relais-Detailinformationen (unvollständiger Stand 18. März 2010)

Dank des Einsatzes vieler ATV-begeisterter OM´s sind die User-relevanten Daten der ATV-Relais sehr oft Veränderungen unterzogen. Um den jeweils letzten Stand an einem zentralen Ort (WIKI) veröffentlichen zu können werden alle ATV-Relaisverantwortliche um Mitarbeit gebeten.

ATV-Relais Standort	SYSOP	It. OE3DSB
OE1XCB	Wienerberg	OE1MCU
OE1XRU	Bisamberg	OE3NSC
OE2XUM	Untersberg	OE2AXL
OE3XDA	Hochkogelberg	OE3JWC
OE3XEA	Exelberg	OE3CJB, OE1NDB
OE3XFA	Frauenstaffel	OE3KMA
OE3XHS	Hutwisch	abgebaut, Link zu OE6/8 unterbrochen
OE3XOC	Hochram	OE3MZC
OE3XOS	Hohe Wand	OE1NDB
OE3XQB	Sonntagberg	OE3NRS
OE3XQS	Kaiserkogel	OE3CJB
OE3XZU	Zwettl	OE3DJB
OE5XAP	Tannberg	OE5PTL
OE5XLL	Lichtenberg	OE5MKL
OE5XUL	Geiersberg	OE5FHM
OE6X..	Dobl	OE6THH
OE6XAF	Feldbach	OE6NIG
OE6XBD	Kittenberg	OE6SKG
OE6XFE	Kleinradl	OE6SVG
OE6XLE	Kühnegg	OE6WLG
OE6XZG	Schöckl	OE6PWE
OE7XKR	Krahberg - neu	OE7DBH
OE7XLT	Krahberg - alt	RZ stillgelegt
OE7XVR	Valuga	OE7LJH
OE7XZR	Zugspitze	OE7DBH
OE8XTK	Gerlitzten	OE8ABK
OE8XTQ	Koralpe	OE8HK
OE9XKV	Karren	??
OE9XTV	Vorderälpele	OE9BBH

Relais-Datenerfassungsformular für Relaisverantwortliche

Im Interesse einer einheitlichen Struktur aller User-relevanten Daten der ATV-Relais werden die Relaisverantwortlichen gebeten das von oe3rbs an sie geschickte Formular **ATV-Relais Datenerfassung.pdf** zu verwenden und per Mail abzusenden. Es erfolgt umgehend die Veröffentlichung mit Datum des Updates und dem RZ des Relaisverantwortlichen. Für nähere Erläuterungen der Updateformulare steht OM Roland oe3nrs (at) aon.at oder OM Reinhold oe3rbs (at) oevsv.at gerne jederzeit zur Verfügung.

Bis zu einem Update verbleiben die derzeitigen (tlw. historischen) Informationen auf der Einstiegseite des ATV-WIKI.

--oe3rbs 14:06, 18. Mär. 2010 (UTC)

ATV-Relais in Österreich: Unterschied zwischen den Versionen

Versionsgeschichte interaktiv durchsuchen
 VisuellWikitext

Version vom 25. März 2010, 11:08 Uhr (Quelltext anzeigen)

[OE3RBS \(Diskussion | Beiträge\)](#)

[← Zum vorherigen Versionsunterschied](#)

Version vom 27. März 2010, 03:42 Uhr (Quelltext anzeigen)

[OE3RBS \(Diskussion | Beiträge\)](#)

[Zum nächsten Versionsunterschied →](#)

Zeile 4:

```
[[Bild:Relaiskarte.jpg|none|thumb|400px|Relaiskarte Österreich - Stand 27. November 2009]]
```

```
== Relais-Detailinformationen ==
```

Dank des Einsatzes vieler ATV-begeisterter OM´s sind die User-relevanten Daten der ATV-Relais sehr oft Veränderungen unterzogen. Um den jeweils letzten Stand an einem zentralen Ort (WIKI) veröffentlichen zu können werden alle ATV-Relaisverantwortliche um Mitarbeit gebeten.

Zeile 4:

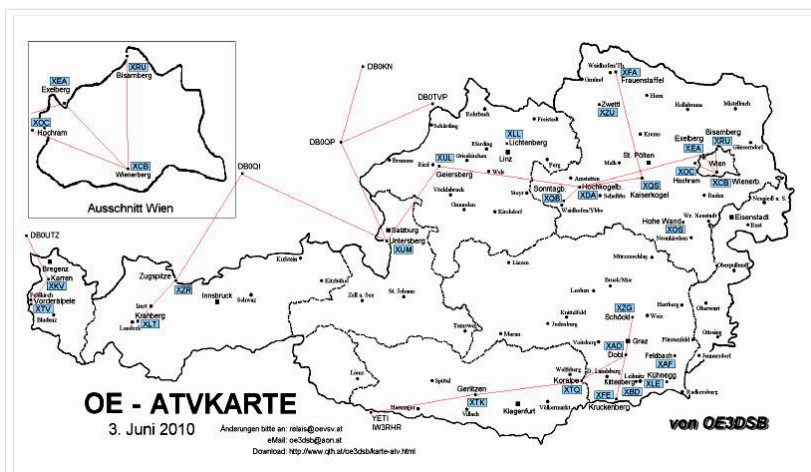
```
[[Bild:Relaiskarte.jpg|none|thumb|400px|Relaiskarte Österreich - Stand 27. November 2009]]
```

```
== Relais-Detailinformationen (unvollständiger Stand 18. März 2010) ==
```

Dank des Einsatzes vieler ATV-begeisterter OM´s sind die User-relevanten Daten der ATV-Relais sehr oft Veränderungen unterzogen. Um den jeweils letzten Stand an einem zentralen Ort (WIKI) veröffentlichen zu können werden alle ATV-Relaisverantwortliche um Mitarbeit gebeten.

Version vom 27. März 2010, 03:42 Uhr

Relaiskarte mit Linkverbindungen



Relaiskarte Österreich - Stand 27. November 2009

Relais-Detailinformationen (unvollständiger Stand 18. März 2010)

Dank des Einsatzes vieler ATV-begeisterter OM´s sind die User-relevanten Daten der ATV-Relais sehr oft Veränderungen unterzogen. Um den jeweils letzten Stand an einem zentralen Ort (WIKI) veröffentlichen zu können werden alle ATV-Relaisverantwortliche um Mitarbeit gebeten.

ATV-Relais Standort	SYSOP	It. OE3DSB
OE1XCB	Wienerberg	OE1MCU
OE1XRU	Bisamberg	OE3NSC
OE2XUM	Untersberg	OE2AXL
OE3XDA	Hochkogelberg	OE3JWC
OE3XEA	Exelberg	OE3CJB, OE1NDB
OE3XFA	Frauenstaffel	OE3KMA
OE3XHS	Hutwisch	abgebaut, Link zu OE6/8 unterbrochen
OE3XOC	Hochram	OE3MZC
OE3XOS	Hohe Wand	OE1NDB
OE3XQB	Sonntagberg	OE3NRS
OE3XQS	Kaiserkogel	OE3CJB
OE3XZU	Zwettl	OE3DJB
OE5XAP	Tannberg	OE5PTL
OE5XLL	Lichtenberg	OE5MKL
OE5XUL	Geiersberg	OE5FHM
OE6X..	Dobl	OE6THH
OE6XAF	Feldbach	OE6NIG
OE6XBD	Kittenberg	OE6SKG
OE6XFE	Kleinradl	OE6SVG
OE6XLE	Kühnegg	OE6WLG
OE6XZG	Schöckl	OE6PWE
OE7XKR	Krahberg - neu	OE7DBH
OE7XLT	Krahberg - alt	RZ stillgelegt
OE7XVR	Valuga	OE7LJH
OE7XZR	Zugspitze	OE7DBH
OE8XTK	Gerlitzten	OE8ABK
OE8XTQ	Koralpe	OE8HK
OE9XKV	Karren	??
OE9XTV	Vorderälpele	OE9BBH

Relais-Datenerfassungsformular für Relaisverantwortliche

Im Interesse einer einheitlichen Struktur aller User-relevanten Daten der ATV-Relais werden die Relaisverantwortlichen gebeten das von oe3rbs an sie geschickte Formular **ATV-Relais Datenerfassung.pdf** zu verwenden und per Mail abzusenden. Es erfolgt umgehend die Veröffentlichung mit Datum des Updates und dem RZ des Relaisverantwortlichen. Für nähere Erläuterungen der Updateformulare steht OM Roland oe3nrs (at) aon.at oder OM Reinhold oe3rbs (at) oevsv.at gerne jederzeit zur Verfügung.

Bis zu einem Update verbleiben die derzeitigen (tlw. historischen) Informationen auf der Einstiegseite des ATV-WIKI.

--oe3rbs 14:06, 18. Mär. 2010 (UTC)