

Inhaltsverzeichnis

| | |
|-----------------------------------|----|
| 1. ATV-Relais in Österreich | 11 |
| 2. Benutzer:OE3RBS | 20 |

ATV-Relais in Österreich

[Versionsgeschichte interaktiv durchsuchen](#)
[Visuell Wikitext](#)

Version vom 6. Mai 2010, 20:44 Uhr (Quelle anzeigen)

[OE3RBS](#) ([Diskussion](#) | [Beiträge](#))

[← Zum vorherigen Versionsunterschied](#)

Version vom 8. Mai 2010, 00:21 Uhr (Quelle anzeigen)

[OE3RBS](#) ([Diskussion](#) | [Beiträge](#))

[Zum nächsten Versionsunterschied →](#)

Zeile 28:

| 7||OE3XOC||Hochram||OE3MZC

|-

- | 8||OE3XOS||Hohe Wand||OE1NDB||
 [[OE3XQS Hohe Wand Stand Mai 2010]]

|-

| 9||OE3XQB||Sonntagberg||OE3NRS||[[Bild:
 OE3XQB Sonntagberg Stand Mai 2010.
 pdf]] [[Bild:new2blinkt.gif]]

Zeile 28:

| 7||OE3XOC||Hochram||OE3MZC

|-

+ | 8||OE3XOS||Hohe Wand||OE1NDB||[[Bild:
 OE3XQS Hohe Wand Stand Mai 2010.pdf]]
 [[Bild:new2blinkt.gif]]

|-

| 9||OE3XQB||Sonntagberg||OE3NRS||[[Bild:
 OE3XQB Sonntagberg Stand Mai 2010.
 pdf]] [[Bild:new2blinkt.gif]]

Version vom 8. Mai 2010, 00:21 Uhr

Aktive ATV-Relais und deren Verantwortliche

Dank und Anerkennung gebührt allen Errichtern, Betreibern und Sponsoren der ATV-Relais in Österreich.

| # | Relais | Standort | SYSOP | Relaisdaten |
|---|----------|------------|--------|-------------|
| 1 | OE1XCB | Wienerberg | OE1MCU | |
| 2 | OE1XRU]] | Bisamberg | OE3NSC | |

BASISDATEN

| | |
|-------------------|-------------------|
| Datum des Updates | 03.05.2010 |
|-------------------|-------------------|

| | |
|-------------|--|
| CALL | OE2XUM - Betreiber UAFS |
| Ausgaben | 1282 MHz V 10485 MHz V 1270 MHz V digit |
| Eingabe | 2408 MHz H Rundstr. |
| Standort | Untersberg |
| Locator | JN67LS |
| Seehöhe (m) | 1860 Mtr |

| | |
|-----------------------------|--------------|
| Geografische Position Nord: | |
| Grad | 47 |
| Minuten | 43 |
| Sekunden | 22.45 |

3 OE2XUM Untersberg OE2AXL

| | |
|----------------------------|--------------|
| Geografische Position Ost: | |
| Grad | 13 |
| Minuten | 0 |
| Sekunden | 31.65 |

| | |
|-----------------|--|
| SYSOP - RZ | OE2AXL |
| SYSOP - Name | Ralf |
| SYSOP - Mail | oe2axl@uafs.at |
| SYSOP - Telefon | 0664 5662610 |

| | |
|------------------------------|------------|
| Feste Betriebszeit (Von/Bis) | 24h |
|------------------------------|------------|

| | |
|-----------------------------------|-------------|
| Gesteuerte Betriebszeit (JA/NEIN) | nein |
|-----------------------------------|-------------|

Datei:new2blinkt.gif

OE3JWC,

| | | | | |
|---|--------|---------------|-------------------|---|
| 4 | OE3XDA | Hochkogelberg | OE3JDA | |
| 5 | OE3XEA | Exelberg | OE3CJB, OE1NDB | |
| 6 | OE3XFA | Frauenstaffel | OE3KMA | |
| 7 | OE3XOC | Hochram | OE3MZC | |
| 8 | OE3XOS | Hohe Wand | OE1NDB | Datei:OE3XQS Hohe Wand Stand Mai 2010.pdf Datei:new2b |

BASISDATEN

| | |
|-------------------|-----------------|
| Datum des Updates | 12. Jänner 2010 |
|-------------------|-----------------|

| | |
|-------------|-------------|
| CALL | OE3XQB |
| Standort | Sonntagberg |
| Locator | JN77JX |
| Seehöhe (m) | 712 |

| | |
|--------------------------------|----|
| Geografische Position Nord: | |
| Grad | 47 |
| Minuten | 99 |
| Sekunden | 62 |

| | |
|-------------------------------|----|
| Geografische Position Ost: | |
| Grad | 14 |
| Minuten | 76 |
| Sekunden | 44 |

9 OE3XQB Sonntagberg OE3NRS

| | |
|-----------------|--|
| SYSOP - RZ | OE3NRS |
| SYSOP - Name | Nefischer Roland |
| SYSOP - Mail | oe3nrs@oevsv.at |
| SYSOP - Telefon | 07475 56837 |

| | |
|------------------------------|---------------|
| Feste Betriebszeit (Von/Bis) | 08:00 - 24:00 |
|------------------------------|---------------|

| | |
|--------------------------------------|--|
| Gesteuerte Betriebszeit (JA/NEIN) | |
|--------------------------------------|--|

Datei:new2blinkt.gif

OE3CJB,

| | | | | |
|----|--------|-------------|-------------------|----------------------------------|
| 10 | OE3XQS | Kaiserkogel | OE3DDW, OE3AQW | |
| 11 | OE3XZU | Zwettl | OE3DJB | |
| 12 | OE5XAP | Tannberg | OE5PTL | |
| 13 | OE5XLL | Lichtenberg | OE5MKL, OE5AJP | |
| 14 | OE5XUL | Geiersberg | OE5FHM, OE5MMP | OE5XUL Geiersberg Stand Mai 2010 |

BASISDATEN

| | |
|-----------------------------------|---|
| Datum des Updates | 24. April 2010 |
| CALL | OE6XAD |
| Standort | Dobl |
| Locator | JN76QW |
| Seehöhe (m) | 348 |
| Geografische Position Nord: | |
| Grad | 46 |
| Minuten | 57 |
| Sekunden | 0 |
| Geografische Position Ost: | |
| Grad | 15 |
| Minuten | 22 |
| Sekunden | 48 |
| SYSOP - RZ | OE6THH |
| SYSOP - Name | Tschugmell Hubert |
| SYSOP - Mail | oe6thh@aon.at |
| SYSOP - Telefon | o004 4005124 |
| Feste Betriebszeit (Von/Bis) | 0 - 24 Uhr |
| Gesteuerte Betriebszeit (JA/NEIN) | ATV Kamera je nach Jahreszeit |
| Rücksprech QRG | 432.700 |
| Rücksprech Betriebsart | F3E |
| Steuerungs QRG | 432.700 |
| Steuerungs Betriebsart | F3E |
| Steuerungsdetails | DTMF 2 Kamera auf DTMF 8 Kamera ab DTMF 7 Kamera rechts DTMF 7 Zoom in DTMF 9 Zoom ein Kanal weiterschalten (Videoeingang) 1- |
| Weitere Informationen | ATV wird gleichzeitig ins Internet gestreamt. dobl.at Hamnet: Atv Relais die im Hamnet streamen. Dobl abgestahlt und ins Internet gestreamt. Schöckel. ATV Filme werden abgespielt, Bis 30 Sekunden weitergeschaltet. |

15 OE6XAD Dobl

OE6THH

Datei:new2blinkt.gif

16 OE6XAF Feldbach

OE6NIG

| | | | | |
|----|--------|------------|-------------------|---------------------------------|
| 17 | OE6XBD | Kittenberg | OE6SKG | |
| 18 | OE6XFE | Kleinradl | OE6SVG, OE6RKE | abgeschaltet |
| 19 | OE6XLE | Kühnegg | OE6GKD | |
| 20 | OE6XZG | Schöckl | OE6PWE | |
| 21 | OE7XKR | Krahberg | OE7DBH | OE7XKR Krahberg Stand Mai 2010 |
| 22 | OE7XVR | Valuga | OE7DBH | abgeschaltet |
| 23 | OE7XZR | Zugspitze | OE7DBH | OE7XZR Zugspitze Stand Mai 2010 |

BASISDATEN

| | |
|-------------------|--|
| Datum des Updates | |
|-------------------|--|

| | |
|-------------|--------------------|
| CALL | OE8XTK |
| Standort | Gerlitze Steinturm |
| Locator | JN66WQ |
| Seehöhe (m) | ca. 2000 m |

| | |
|-----------------------------|----|
| Geografische Position Nord: | |
| Grad | 46 |
| Minuten | 41 |
| Sekunden | 65 |

| | |
|----------------------------|----|
| Geografische Position Ost: | |
| Grad | 13 |
| Minuten | 54 |
| Sekunden | 79 |

| | |
|-----------------|---------|
| SYSOP - RZ | OE8 MBK |
| SYSOP - Name | |
| SYSOP - Mail | |
| SYSOP - Telefon | |

| | |
|------------------------------|--|
| Feste Betriebszeit (Von/Bis) | |
|------------------------------|--|

| | |
|-----------------------------------|----|
| Gesteuerte Betriebszeit (JA/NEIN) | ja |
|-----------------------------------|----|

| | |
|------------------------|-------------|
| Rücksprech QRG | 432,600 MHz |
| Rücksprech Betriebsart | FM |

| | |
|------------------------|-------------|
| Steuerungs QRG | 432,600 MHz |
| Steuerungs Betriebsart | 3 Ton DTMF |

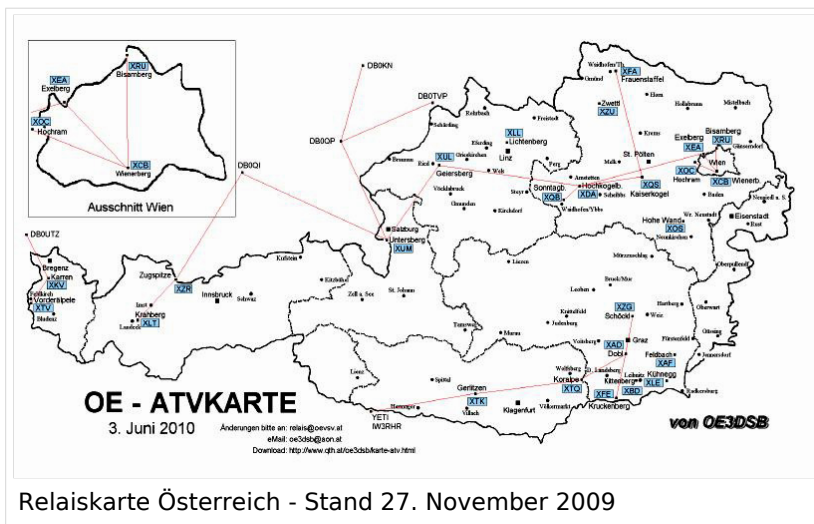
24 OE8XTK Gerlitzen OE8MBK

Datei:new2blinkt.gif

25 OE8XTQ Koralpe OE8HIK

| | | |
|-----------|--------------------|--------|
| 26 OE9XTV | Vorderalpele | OE9SWH |
| 27 OE9XFU | Fußach Hafen | OE9SWH |
| 28 OE9XKR | Dornbirn Karren | OE9AKI |

Relaiskarte mit Linkverbindungen



ATV-Relais in Österreich: Unterschied zwischen den Versionen

[Versionsgeschichte interaktiv durchsuchen](#)

[Visuell Wikitext](#)

Version vom 6. Mai 2010, 20:44 Uhr (Quelle anzeigen)

[OE3RBS \(Diskussion | Beiträge\)](#)

[← Zum vorherigen Versionsunterschied](#)

Version vom 8. Mai 2010, 00:21 Uhr (Quelle anzeigen)

[OE3RBS \(Diskussion | Beiträge\)](#)

[Zum nächsten Versionsunterschied →](#)

Zeile 28:

| 7||OE3XOC||Hochram||OE3MZC

|-

- | 8||OE3XOS||Hohe Wand||OE1NDB||
[[OE3XQS Hohe Wand Stand Mai 2010]]

|-

| 9||OE3XQB||Sonntagberg||OE3NRS||[[Bild:
OE3XQB Sonntagberg Stand Mai 2010.
pdf]] [[Bild:new2blinkt.gif]]

Zeile 28:

| 7||OE3XOC||Hochram||OE3MZC

|-

+ | 8||OE3XOS||Hohe Wand||OE1NDB||[[Bild:
OE3XQS Hohe Wand Stand Mai 2010.**pdf]]**
[[Bild:new2blinkt.gif]]

|-

| 9||OE3XQB||Sonntagberg||OE3NRS||[[Bild:
OE3XQB Sonntagberg Stand Mai 2010.
pdf]] [[Bild:new2blinkt.gif]]

Version vom 8. Mai 2010, 00:21 Uhr

Aktive ATV-Relais und deren Verantwortliche

Dank und Anerkennung gebührt allen Errichtern, Betreibern und Sponsoren der ATV-Relais in Österreich.

| # | Relais | Standort | SYSOP | Relaisdaten |
|---|----------|------------|--------|-------------|
| 1 | OE1XCB | Wienerberg | OE1MCU | |
| 2 | OE1XRU]] | Bisamberg | OE3NSC | |

BASISDATEN

| | |
|-------------------|-------------------|
| Datum des Updates | 03.05.2010 |
|-------------------|-------------------|

| | |
|-------------|--|
| CALL | OE2XUM - Betreiber UAFS |
| Ausgaben | 1282 MHz V 10485 MHz V 1270 MHz V digit |
| Eingabe | 2408 MHz H Rundstr. |
| Standort | Untersberg |
| Locator | JN67LS |
| Seehöhe (m) | 1860 Mtr |

| | |
|-----------------------------|--------------|
| Geografische Position Nord: | |
| Grad | 47 |
| Minuten | 43 |
| Sekunden | 22.45 |

3 OE2XUM Untersberg OE2AXL

| | |
|----------------------------|--------------|
| Geografische Position Ost: | |
| Grad | 13 |
| Minuten | 0 |
| Sekunden | 31.65 |

| | |
|-----------------|--|
| SYSOP - RZ | OE2AXL |
| SYSOP - Name | Ralf |
| SYSOP - Mail | oe2axl@uafs.at |
| SYSOP - Telefon | 0664 5662610 |

| | |
|------------------------------|------------|
| Feste Betriebszeit (Von/Bis) | 24h |
|------------------------------|------------|

| | |
|-----------------------------------|-------------|
| Gesteuerte Betriebszeit (JA/NEIN) | nein |
|-----------------------------------|-------------|

Datei:new2blinkt.gif

OE3JWC,

| | | | | |
|---|--------|---------------|-------------------|---|
| 4 | OE3XDA | Hochkogelberg | OE3JDA | |
| 5 | OE3XEA | Exelberg | OE3CJB, OE1NDB | |
| 6 | OE3XFA | Frauenstaffel | OE3KMA | |
| 7 | OE3XOC | Hochram | OE3MZC | |
| 8 | OE3XOS | Hohe Wand | OE1NDB | Datei:OE3XQS Hohe Wand Stand Mai 2010.pdf Datei:new2b |

BASISDATEN

| | |
|-------------------|-----------------|
| Datum des Updates | 12. Jänner 2010 |
|-------------------|-----------------|

| | |
|-------------|-------------|
| CALL | OE3XQB |
| Standort | Sonntagberg |
| Locator | JN77JX |
| Seehöhe (m) | 712 |

| | |
|-----------------------------|----|
| Geografische Position Nord: | |
| Grad | 47 |
| Minuten | 99 |
| Sekunden | 62 |

| | |
|----------------------------|----|
| Geografische Position Ost: | |
| Grad | 14 |
| Minuten | 76 |
| Sekunden | 44 |

9 OE3XQB Sonntagberg OE3NRS

| | |
|-----------------|--|
| SYSOP - RZ | OE3NRS |
| SYSOP - Name | Nefischer Roland |
| SYSOP - Mail | oe3nrs@oevsv.at |
| SYSOP - Telefon | 07475 56837 |

| | |
|------------------------------|---------------|
| Feste Betriebszeit (Von/Bis) | 08:00 - 24:00 |
|------------------------------|---------------|

| | |
|-----------------------------------|--|
| Gesteuerte Betriebszeit (JA/NEIN) | |
|-----------------------------------|--|

Datei:new2blinkt.gif

OE3CJB,

| | | | | |
|----|--------|-------------|-------------------|----------------------------------|
| 10 | OE3XQS | Kaiserkogel | OE3DDW, OE3AQW | |
| 11 | OE3XZU | Zwettl | OE3DJB | |
| 12 | OE5XAP | Tannberg | OE5PTL | |
| 13 | OE5XLL | Lichtenberg | OE5MKL, OE5AJP | |
| 14 | OE5XUL | Geiersberg | OE5FHM, OE5MMP | OE5XUL Geiersberg Stand Mai 2010 |

BASISDATEN

| | |
|-----------------------------------|--|
| Datum des Updates | 24. April 2010 |
| CALL | OE6XAD |
| Standort | Dobl |
| Locator | JN76QW |
| Seehöhe (m) | 348 |
| Geografische Position Nord: | |
| Grad | 46 |
| Minuten | 57 |
| Sekunden | 0 |
| Geografische Position Ost: | |
| Grad | 15 |
| Minuten | 22 |
| Sekunden | 48 |
| SYSOP - RZ | OE6THH |
| SYSOP - Name | Tschugmell Hubert |
| SYSOP - Mail | oe6thh@aon.at |
| SYSOP - Telefon | o004 4005124 |
| Feste Betriebszeit (Von/Bis) | 0 - 24 Uhr |
| Gesteuerte Betriebszeit (JA/NEIN) | ATV Kamera je nach Jahreszeit |
| Rücksprech QRG | 432.700 |
| Rücksprech Betriebsart | F3E |
| Steuerungs QRG | 432.700 |
| Steuerungs Betriebsart | F3E |
| Steuerungsdetails | DTMF 2 Kamera auf DTMF 8 Kamera ab DTMF 7 Kamera rechts DTMF 7 Zoom in DTMF 9 Zoom ein Kanal weiterschalten (Videoeingang) 1- |
| Weitere Informationen | ATV wird gleichzeitig ins Internet gestreamt. dobl.at Hamnet: Atv Relais die im Hamnet streamen werden von Dobl abgestahlt und ins Internet gestreamt. Bei DTMF 7 Schöckel. ATV Filme werden abgespielt, Bei DTMF 8 Sekunden weitergeschaltet. |

15 OE6XAD Dobl

OE6THH

Datei:new2blinkt.gif

16 OE6XAF Feldbach

OE6NIG

| | | | | |
|----|--------|------------|-------------------|---------------------------------|
| 17 | OE6XBD | Kittenberg | OE6SKG | |
| 18 | OE6XFE | Kleinradl | OE6SVG, OE6RKE | abgeschaltet |
| 19 | OE6XLE | Kühnegg | OE6GKD | |
| 20 | OE6XZG | Schöckl | OE6PWE | |
| 21 | OE7XKR | Krahberg | OE7DBH | OE7XKR Krahberg Stand Mai 2010 |
| 22 | OE7XVR | Valuga | OE7DBH | abgeschaltet |
| 23 | OE7XZR | Zugspitze | OE7DBH | OE7XZR Zugspitze Stand Mai 2010 |

BASISDATEN

| | |
|-------------------|--|
| Datum des Updates | |
|-------------------|--|

| | |
|-------------|--------------------|
| CALL | OE8XTK |
| Standort | Gerlitze Steinturm |
| Locator | JN66WQ |
| Seehöhe (m) | ca. 2000 m |

| | |
|-----------------------------|----|
| Geografische Position Nord: | |
| Grad | 46 |
| Minuten | 41 |
| Sekunden | 65 |

| | |
|----------------------------|----|
| Geografische Position Ost: | |
| Grad | 13 |
| Minuten | 54 |
| Sekunden | 79 |

| | |
|-----------------|---------|
| SYSOP - RZ | OE8 MBK |
| SYSOP - Name | |
| SYSOP - Mail | |
| SYSOP - Telefon | |

| | |
|------------------------------|--|
| Feste Betriebszeit (Von/Bis) | |
|------------------------------|--|

| | |
|-----------------------------------|----|
| Gesteuerte Betriebszeit (JA/NEIN) | ja |
|-----------------------------------|----|

| | |
|------------------------|-------------|
| Rücksprech QRG | 432,600 MHz |
| Rücksprech Betriebsart | FM |

| | |
|------------------------|-------------|
| Steuerungs QRG | 432,600 MHz |
| Steuerungs Betriebsart | 3 Ton DTMF |

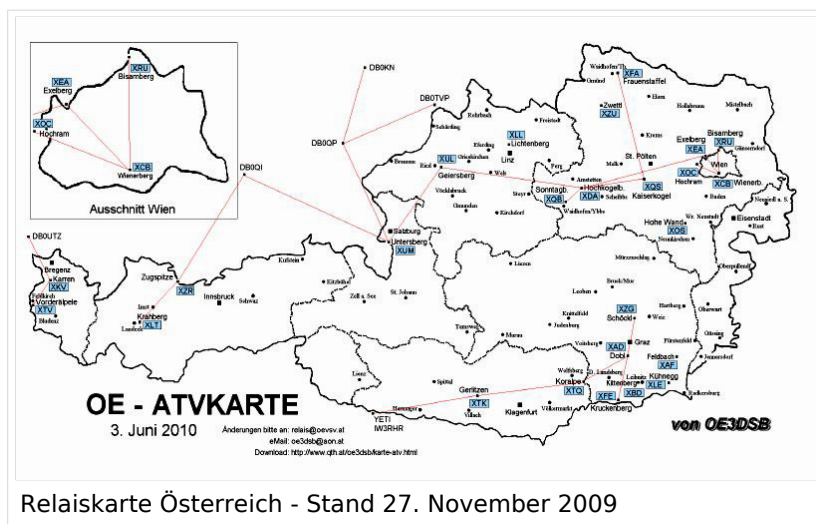
24 OE8XTK Gerlitzen OE8MBK

Datei:new2blinkt.gif

25 OE8XTQ Koralpe OE8HIK

26 OE9XTV Vorderalpele OE9SWH
 27 OE9XFU Fußach Hafen OE9SWH
 28 OE9XKR Dornbirn OE9AKI
 Karren

Relaiskarte mit Linkverbindungen



ATV-Relais in Österreich: Unterschied zwischen den Versionen

[Versionsgeschichte interaktiv durchsuchen](#)

[Visuell Wikitext](#)

Version vom 6. Mai 2010, 20:44 Uhr (Quelle anzeigen)

[OE3RBS](#) ([Diskussion](#) | [Beiträge](#))

[← Zum vorherigen Versionsunterschied](#)

Version vom 8. Mai 2010, 00:21 Uhr (Quelle anzeigen)

[OE3RBS](#) ([Diskussion](#) | [Beiträge](#))

[Zum nächsten Versionsunterschied →](#)

| | | |
|---|---|---|
| <p>Zeile 28:</p> <div style="border: 1px solid #ccc; padding: 2px; margin-bottom: 2px;"> 7 OE3XOC Hochram OE3MZC</div> <div style="border: 1px solid #ccc; padding: 2px; margin-bottom: 2px;"> -</div> <div style="border: 1px solid #ccc; padding: 2px; margin-bottom: 2px;">- 8 OE3XOS Hohe Wand OE1NDB [[OE3XQS Hohe Wand Stand Mai 2010]]</div> <div style="border: 1px solid #ccc; padding: 2px; margin-bottom: 2px;"> -</div> <div style="border: 1px solid #ccc; padding: 2px;"> 9 OE3XQB Sonntagberg OE3NRS [[Bild:OE3XQB Sonntagberg Stand Mai 2010.pdf]] [[Bild:new2blinkt.gif]]</div> | + | <p>Zeile 28:</p> <div style="border: 1px solid #ccc; padding: 2px; margin-bottom: 2px;"> 7 OE3XOC Hochram OE3MZC</div> <div style="border: 1px solid #ccc; padding: 2px; margin-bottom: 2px;"> -</div> <div style="border: 1px solid #ccc; padding: 2px; margin-bottom: 2px;">+ 8 OE3XOS Hohe Wand OE1NDB [[Bild:OE3XQS Hohe Wand Stand Mai 2010.pdf]] [[Bild:new2blinkt.gif]]</div> <div style="border: 1px solid #ccc; padding: 2px; margin-bottom: 2px;"> -</div> <div style="border: 1px solid #ccc; padding: 2px;"> 9 OE3XQB Sonntagberg OE3NRS [[Bild:OE3XQB Sonntagberg Stand Mai 2010.pdf]] [[Bild:new2blinkt.gif]]</div> |
|---|---|---|

Version vom 8. Mai 2010, 00:21 Uhr

Aktive ATV-Relais und deren Verantwortliche

Dank und Anerkennung gebührt allen Errichtern, Betreibern und Sponsoren der ATV-Relais in Österreich.

| # | Relais | Standort | SYSOP | Relaisdaten |
|---|----------|------------|--------|-------------|
| 1 | OE1XCB | Wienerberg | OE1MCU | |
| 2 | OE1XRU]] | Bisamberg | OE3NSC | |

BASISDATEN

| | |
|-------------------|-------------------|
| Datum des Updates | 03.05.2010 |
|-------------------|-------------------|

| | |
|-------------|--|
| CALL | OE2XUM - Betreiber UAFS |
| Ausgaben | 1282 MHz V 10485 MHz V 1270 MHz V digit |
| Eingabe | 2408 MHz H Rundstr. |
| Standort | Untersberg |
| Locator | JN67LS |
| Seehöhe (m) | 1860 Mtr |

| | |
|-----------------------------|--------------|
| Geografische Position Nord: | |
| Grad | 47 |
| Minuten | 43 |
| Sekunden | 22.45 |

3 OE2XUM Untersberg OE2AXL

| | |
|----------------------------|--------------|
| Geografische Position Ost: | |
| Grad | 13 |
| Minuten | 0 |
| Sekunden | 31.65 |

| | |
|-----------------|--|
| SYSOP - RZ | OE2AXL |
| SYSOP - Name | Ralf |
| SYSOP - Mail | oe2axl@uafs.at |
| SYSOP - Telefon | 0664 5662610 |

| | |
|------------------------------|------------|
| Feste Betriebszeit (Von/Bis) | 24h |
|------------------------------|------------|

| | |
|-----------------------------------|-------------|
| Gesteuerte Betriebszeit (JA/NEIN) | nein |
|-----------------------------------|-------------|

Datei:new2blinkt.gif

OE3JWC,

| | | | | |
|---|--------|---------------|-------------------|---|
| 4 | OE3XDA | Hochkogelberg | OE3JDA | |
| 5 | OE3XEA | Exelberg | OE3CJB, OE1NDB | |
| 6 | OE3XFA | Frauenstaffel | OE3KMA | |
| 7 | OE3XOC | Hochram | OE3MZC | |
| 8 | OE3XOS | Hohe Wand | OE1NDB | Datei:OE3XQS Hohe Wand Stand Mai 2010.pdf Datei:new2b |

BASISDATEN

| | |
|-------------------|-----------------|
| Datum des Updates | 12. Jänner 2010 |
|-------------------|-----------------|

| | |
|-------------|-------------|
| CALL | OE3XQB |
| Standort | Sonntagberg |
| Locator | JN77JX |
| Seehöhe (m) | 712 |

| | |
|-----------------------------|----|
| Geografische Position Nord: | |
| Grad | 47 |
| Minuten | 99 |
| Sekunden | 62 |

| | |
|----------------------------|----|
| Geografische Position Ost: | |
| Grad | 14 |
| Minuten | 76 |
| Sekunden | 44 |

9 OE3XQB Sonntagberg OE3NRS

| | |
|-----------------|--|
| SYSOP - RZ | OE3NRS |
| SYSOP - Name | Nefischer Roland |
| SYSOP - Mail | oe3nrs@oevsv.at |
| SYSOP - Telefon | 07475 56837 |

| | |
|------------------------------|---------------|
| Feste Betriebszeit (Von/Bis) | 08:00 - 24:00 |
|------------------------------|---------------|

| | |
|-----------------------------------|--|
| Gesteuerte Betriebszeit (JA/NEIN) | |
|-----------------------------------|--|

Datei:new2blinkt.gif

OE3CJB,

| | | | | |
|----|--------|-------------|-------------------|----------------------------------|
| 10 | OE3XQS | Kaiserkogel | OE3DDW, OE3AQW | |
| 11 | OE3XZU | Zwettl | OE3DJB | |
| 12 | OE5XAP | Tannberg | OE5PTL | |
| 13 | OE5XLL | Lichtenberg | OE5MKL, OE5AJP | |
| 14 | OE5XUL | Geiersberg | OE5FHM, OE5MMP | OE5XUL Geiersberg Stand Mai 2010 |

BASISDATEN

| | |
|-----------------------------------|--|
| Datum des Updates | 24. April 2010 |
| CALL | OE6XAD |
| Standort | Dobl |
| Locator | JN76QW |
| Seehöhe (m) | 348 |
| Geografische Position Nord: | |
| Grad | 46 |
| Minuten | 57 |
| Sekunden | 0 |
| Geografische Position Ost: | |
| Grad | 15 |
| Minuten | 22 |
| Sekunden | 48 |
| SYSOP - RZ | OE6THH |
| SYSOP - Name | Tschugmell Hubert |
| SYSOP - Mail | oe6thh@aon.at |
| SYSOP - Telefon | o004 4005124 |
| Feste Betriebszeit (Von/Bis) | 0 - 24 Uhr |
| Gesteuerte Betriebszeit (JA/NEIN) | ATV Kamera je nach Jahreszeit |
| Rücksprech QRG | 432.700 |
| Rücksprech Betriebsart | F3E |
| Steuerungs QRG | 432.700 |
| Steuerungs Betriebsart | F3E |
| Steuerungsdetails | DTMF 2 Kamera auf DTMF 8 Kamera ab DTMF 7 Kamera rechts DTMF 7 Zoom in DTMF 9 Zoom ein Kanal weiterschalten (Videoeingang) 1- |
| Weitere Informationen | ATV wird gleichzeitig ins Internet gestreamt. dobl.at Hamnet: Atv Relais die im Hamnet streamen. Dobl abgestrahlt und ins Internet gestreamt. Schöckel. ATV Filme werden abgespielt, Bis 30 Sekunden weitergeschaltet. |

15 OE6XAD Dobl

OE6THH

Datei:new2blinkt.gif

16 OE6XAF Feldbach

OE6NIG

| | | | | |
|----|--------|------------|-------------------|---------------------------------|
| 17 | OE6XBD | Kittenberg | OE6SKG | |
| 18 | OE6XFE | Kleinradl | OE6SVG, OE6RKE | abgeschaltet |
| 19 | OE6XLE | Kühnegg | OE6GKD | |
| 20 | OE6XZG | Schöckl | OE6PWE | |
| 21 | OE7XKR | Krahberg | OE7DBH | OE7XKR Krahberg Stand Mai 2010 |
| 22 | OE7XVR | Valuga | OE7DBH | abgeschaltet |
| 23 | OE7XZR | Zugspitze | OE7DBH | OE7XZR Zugspitze Stand Mai 2010 |

BASISDATEN

| | |
|-------------------|--|
| Datum des Updates | |
|-------------------|--|

| | |
|-------------|--------------------|
| CALL | OE8XTK |
| Standort | Gerlitze Steinturm |
| Locator | JN66WQ |
| Seehöhe (m) | ca. 2000 m |

| | |
|-----------------------------|----|
| Geografische Position Nord: | |
| Grad | 46 |
| Minuten | 41 |
| Sekunden | 65 |

| | |
|----------------------------|----|
| Geografische Position Ost: | |
| Grad | 13 |
| Minuten | 54 |
| Sekunden | 79 |

| | |
|-----------------|---------|
| SYSOP - RZ | OE8 MBK |
| SYSOP - Name | |
| SYSOP - Mail | |
| SYSOP - Telefon | |

| | |
|------------------------------|--|
| Feste Betriebszeit (Von/Bis) | |
|------------------------------|--|

| | |
|-----------------------------------|----|
| Gesteuerte Betriebszeit (JA/NEIN) | ja |
|-----------------------------------|----|

| | |
|------------------------|-------------|
| Rücksprech QRG | 432,600 MHz |
| Rücksprech Betriebsart | FM |

| | |
|------------------------|-------------|
| Steuerungs QRG | 432,600 MHz |
| Steuerungs Betriebsart | 3 Ton DTMF |

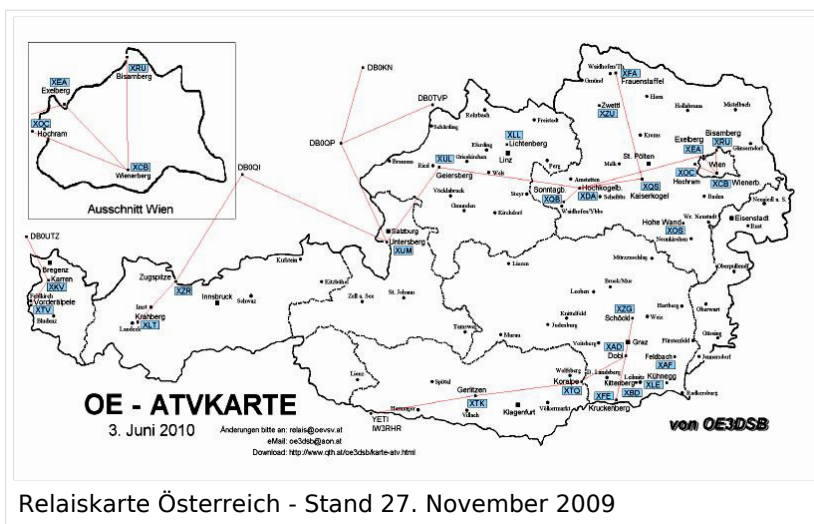
24 OE8XTK Gerlitzen OE8MBK

Datei:new2blinkt.gif

25 OE8XTQ Koralpe OE8HIK

| | | |
|-----------|--------------------|--------|
| 26 OE9XTV | Vorderalpele | OE9SWH |
| 27 OE9XFU | Fußach Hafen | OE9SWH |
| 28 OE9XKR | Dornbirn Karren | OE9AKI |

Relaiskarte mit Linkverbindungen



Relaiskarte Österreich - Stand 27. November 2009