

Inhaltsverzeichnis

| | |
|-----------------------------------|----|
| 1. ATV-Relais in Österreich | 18 |
| 2. Benutzer:OE3RBS | 34 |

ATV-Relais in Österreich

[Versionsgeschichte interaktiv durchsuchen](#)
[Visuell Wikitext](#)

Version vom 10. Mai 2010, 12:36 Uhr (Quelltext anzeigen)

[OE3RBS](#) ([Diskussion](#) | [Beiträge](#))

[← Zum vorherigen Versionsunterschied](#)

Version vom 11. Mai 2010, 04:33 Uhr (Quelltext anzeigen)

[OE3RBS](#) ([Diskussion](#) | [Beiträge](#))

[Zum nächsten Versionsunterschied →](#)

Zeile 54:

| 20||OE6XZG||Schöckl||OE6PWE

|-

- | 21||OE7XKR||Krahberg||OE7DBH||
 [[OE7XKR Krahberg Stand Mai 2010]]

|-

| 22||OE7XVR||Valuga||OE7DBH||abgeschaltet
 [[Bild:new2blinkt.gif]]

|-

- | 23||OE7XZR||Zugspitze||OE7DBH||
 [[OE7XZR Zugspitze Stand Mai 2010]]

|-

| 24||OE8XTK||Gerlitzten||OE8MBK||[[Bild:OE8XTK Gerlitzte Stand Mai 2010.pdf]]
 [[Bild:new2blinkt.gif]]

|-

- | 25||OE8XTQ||Koralpe||OE8HIK

|-

| 26||OE9XTV||Vorderälpele||OE9SWH

Zeile 54:

| 20||OE6XZG||Schöckl||OE6PWE

|-

+ | 21||OE7XKR||Krahberg||OE7DBH||
 [[OE7XKR Krahberg Stand Mai 2010]] **Veröffentlichung in Arbeit**

|-

| 22||OE7XVR||Valuga||OE7DBH||abgeschaltet
 [[Bild:new2blinkt.gif]]

|-

+ | 23||OE7XZR||Zugspitze||OE7DBH||
 [[OE7XZR Zugspitze Stand Mai 2010]] **Veröffentlichung in Arbeit**

|-

| 24||OE8XTK||Gerlitzten||OE8MBK||[[Bild:OE8XTK Gerlitzte Stand Mai 2010.pdf]]
 [[Bild:new2blinkt.gif]]

|-

+ | 25||OE8XTQ||Koralpe||OE8HIK, **OE8RCK**

|-

| 26||OE9XTV||Vorderälpele||OE9SWH

Version vom 11. Mai 2010, 04:33 Uhr

Aktive ATV-Relais und deren Verantwortliche

Dank und Anerkennung gebührt allen Errichtern, Betreibern und Sponsoren der ATV-Relais in Österreich.

| # | Relais | Standort | SYSOP | Relaisdaten |
|---|--------|----------|-------|-------------|
|---|--------|----------|-------|-------------|

BASISDATEN

| | |
|-------------------|------------------|
| Datum des Updates | 09.5.2010 |
|-------------------|------------------|

| | |
|-------------|-------------------|
| CALL | OE1XCB |
| Standort | Wienerberg |
| Locator | JN88EE |
| Seehöhe (m) | ? |

| | |
|-----------------------------|-----------|
| Geografische Position Nord: | |
| Grad | 48 |
| Minuten | 10 |
| Sekunden | 14 |

| | |
|----------------------------|-----------|
| Geografische Position Ost: | |
| Grad | 16 |
| Minuten | 20 |
| Sekunden | 80 |

1 OE1XCB Wienerberg OE1MCU

| | |
|-----------------|--|
| SYSOP - RZ | OE1MCU |
| SYSOP - Name | Michael Kastelic |
| SYSOP - Mail | oe1mcu@oevsv.at |
| SYSOP - Telefon | 0664/?? |

| | |
|------------------------------|--------------------|
| Feste Betriebszeit (Von/Bis) | 0:00 - 0:00 |
|------------------------------|--------------------|

| | |
|-----------------------------------|-------------|
| Gesteuerte Betriebszeit (JA/NEIN) | Nein |
|-----------------------------------|-------------|

| | |
|------------------------|--------------------|
| Rücksprech QRG | 144.750 MHz |
| Rücksprech Betriebsart | FM |

| | |
|------------------------|--------------------|
| Steuerungs QRG | 430,050 MHz |
| Steuerungs Betriebsart | FM |

Datei:new2blinkt.gif

BASISDATEN

| | |
|-------------------|-----------|
| Datum des Updates | 09.5.2010 |
|-------------------|-----------|

| | |
|-------------|-----------|
| CALL | OE1XRU |
| Standort | Bisamberg |
| Locator | JN88EH |
| Seehöhe (m) | 306 |

| | |
|-----------------------------|----|
| Geografische Position Nord: | |
| Grad | 48 |
| Minuten | 18 |
| Sekunden | 40 |

| | |
|----------------------------|----|
| Geografische Position Ost: | |
| Grad | 16 |
| Minuten | 23 |
| Sekunden | 2 |

2 OE1XRU Bisamberg OE3NSC

| | |
|-----------------|--|
| SYSOP - RZ | OE3NSC |
| SYSOP - Name | Reinhard Siegert |
| SYSOP - Mail | oe3nsc@aon.at |
| SYSOP - Telefon | 0680/1220401 |

| | |
|------------------------------|--------------|
| Feste Betriebszeit (Von/Bis) | 10:00 -24:00 |
|------------------------------|--------------|

| | |
|-----------------------------------|------|
| Gesteuerte Betriebszeit (JA/NEIN) | nein |
|-----------------------------------|------|

| | |
|------------------------|-------------|
| Rücksprech QRG | 144.750 MHz |
| Rücksprech Betriebsart | FM |

| | |
|------------------------|--|
| Steuerungs QRG | |
| Steuerungs Betriebsart | |

Datei:new2blinkt.gif

BASISDATEN

| | |
|-------------------|-------------------|
| Datum des Updates | 03.05.2010 |
|-------------------|-------------------|

| | |
|-------------|--|
| CALL | OE2XUM - Betreiber UAFS |
| Ausgaben | 1282 MHz V 10485 MHz V 1270 MHz V digital |
| Eingabe | 2408 MHz H Rundstr. |
| Standort | Untersberg |
| Locator | JN67LS |
| Seehöhe (m) | 1860 Mtr |

| | |
|-----------------------------|--------------|
| Geografische Position Nord: | |
| Grad | 47 |
| Minuten | 43 |
| Sekunden | 22.45 |

3 OE2XUM Untersberg OE2AXL

| | |
|----------------------------|--------------|
| Geografische Position Ost: | |
| Grad | 13 |
| Minuten | 0 |
| Sekunden | 31.65 |

| | |
|-----------------|--|
| SYSOP - RZ | OE2AXL |
| SYSOP - Name | Ralf |
| SYSOP - Mail | oe2axl@uafs.at |
| SYSOP - Telefon | 0664 5662610 |

| | |
|------------------------------|------------|
| Feste Betriebszeit (Von/Bis) | 24h |
|------------------------------|------------|

| | |
|-----------------------------------|-------------|
| Gesteuerte Betriebszeit (JA/NEIN) | nein |
|-----------------------------------|-------------|

Datei:new2blinkt.gif

OE3JWC,

4 OE3XDA Hochkogelberg OE3JDA

BASISDATEN

| | |
|-------------------|------------------|
| Datum des Updates | 09.5.2010 |
|-------------------|------------------|

| | |
|-------------|-----------------|
| CALL | OE3XEA |
| Standort | Exelberg |
| Locator | JN88CF |
| Seehöhe (m) | ? |

| | |
|-----------------------------|-----------|
| Geografische Position Nord: | |
| Grad | 48 |
| Minuten | 14 |
| Sekunden | 89 |

| | |
|----------------------------|-----------|
| Geografische Position Ost: | |
| Grad | 16 |
| Minuten | 14 |
| Sekunden | 86 |

5 OE3XEA Exelberg

OE3CJB,
OE1NDB

| | |
|-----------------|--|
| SYSOP - RZ | OE3CJB |
| SYSOP - Name | Christian Bauer |
| SYSOP - Mail | oe3cjb@oevsv.at |
| SYSOP - Telefon | 0664/?? |

| | |
|------------------------------|--------------------|
| Feste Betriebszeit (Von/Bis) | 0:00 - 0:00 |
|------------------------------|--------------------|

| | |
|-----------------------------------|-------------|
| Gesteuerte Betriebszeit (JA/NEIN) | Nein |
|-----------------------------------|-------------|

| | |
|------------------------|--------------------|
| Rücksprech QRG | 144.750 MHz |
| Rücksprech Betriebsart | FM |

| | |
|------------------------|--|
| Steuerungs QRG | |
| Steuerungs Betriebsart | |

Datei:new2blinkt.gif

BASISDATEN

| | |
|-------------------|------------|
| Datum des Updates | 10.05.2010 |
|-------------------|------------|

| | |
|-------------|---------------|
| CALL | oe3xfa |
| Standort | frauenstaffel |
| Locator | jn78qt |
| Seehöhe (m) | 700m |

| | |
|--------------------------------|--|
| Geografische Position Nord: | |
| Grad | |
| Minuten | |
| Sekunden | |

| | |
|-------------------------------|--|
| Geografische Position Ost: | |
| Grad | |
| Minuten | |
| Sekunden | |

6 OE3XFA Frauenstaffel OE3KMA

| | |
|-----------------|--------|
| SYSOP - RZ | oe3kma |
| SYSOP - Name | kurt |
| SYSOP - Mail | |
| SYSOP - Telefon | |

| | |
|------------------------------|--|
| Feste Betriebszeit (Von/Bis) | |
|------------------------------|--|

| | |
|--------------------------------------|-----------------|
| Gesteuerte Betriebszeit (JA/NEIN) | 1930h bis 2030h |
|--------------------------------------|-----------------|

| | |
|------------------------|-----------|
| Rücksprech QRG | 144,750Mc |
| Rücksprech Betriebsart | FM |

| | |
|------------------------|---------------------------------|
| Steuerungs QRG | 144,750Mc, 144,675Mc, 430,025Mc |
| Steuerungs Betriebsart | |

Datei:new2blinkt.gif

7 OE3XOC Hochram

OE3MZC

BASISDATEN

| | |
|-------------------|--------------------|
| Datum des Updates | Sommer 2009 |
|-------------------|--------------------|

| | |
|-------------|---|
| CALL | OE3XOS |
| Standort | Hohe Wand, kleines Kanzlerhaus (Standort v |
| Locator | |
| Seehöhe (m) | 1065 |

| | |
|-----------------------------|-----------|
| Geografische Position Nord: | |
| Grad | 16 |
| Minuten | 0 |
| Sekunden | 55 |

| | |
|----------------------------|-----------|
| Geografische Position Ost: | |
| Grad | 47 |
| Minuten | 49 |
| Sekunden | 50 |

8 OE3XOS Hohe Wand OE1NDB

| | |
|-----------------|--|
| SYSOP - RZ | OE1NDB |
| SYSOP - Name | Norbert Deutsch |
| SYSOP - Mail | oe1ndb@oevsv.at |
| SYSOP - Telefon | 0664 6234598 |

| | |
|------------------------------|----------------------|
| Feste Betriebszeit (Von/Bis) | 00:00 - 24:00 |
|------------------------------|----------------------|

| | |
|-----------------------------------|--|
| Gesteuerte Betriebszeit (JA/NEIN) | |
|-----------------------------------|--|

| | |
|------------------------|-------------------|
| Rücksprech QRG | 430.037,50 |
| Rücksprech Betriebsart | FM |

| | |
|------------------------|-------------------|
| Steuerungs QRG | 430.037,50 |
| Steuerungs Betriebsart | FM |

Datei:new2blinkt.gif

BASISDATEN

| | |
|-------------------|-----------------|
| Datum des Updates | 12. Jänner 2010 |
|-------------------|-----------------|

| | |
|-------------|-------------|
| CALL | OE3XQB |
| Standort | Sonntagberg |
| Locator | JN77JX |
| Seehöhe (m) | 712 |

| | |
|--------------------------------|----|
| Geografische Position Nord: | |
| Grad | 47 |
| Minuten | 99 |
| Sekunden | 62 |

| | |
|-------------------------------|----|
| Geografische Position Ost: | |
| Grad | 14 |
| Minuten | 76 |
| Sekunden | 44 |

9 OE3XQB Sonntagberg OE3NRS

| | |
|-----------------|--|
| SYSOP - RZ | OE3NRS |
| SYSOP - Name | Nefischer Roland |
| SYSOP - Mail | oe3nrs@oevsv.at |
| SYSOP - Telefon | 07475 56837 |

| | |
|------------------------------|---------------|
| Feste Betriebszeit (Von/Bis) | 08:00 - 24:00 |
|------------------------------|---------------|

| | |
|--------------------------------------|--|
| Gesteuerte Betriebszeit (JA/NEIN) | |
|--------------------------------------|--|

Datei:new2blinkt.gif

OE3CJB,

| | |
|-----------------------|-------------------|
| 10 OE3XQS Kaiserkogel | OE3DDW, OE3AQW |
| 11 OE3XZU Zwettl | OE3DJB |
| 12 OE5XAP Tannberg | OE5PTL |
| 13 OE5XLL Lichtenberg | OE5MKL, OE5AJP |

BASISDATEN

| | |
|-------------------|-----------|
| Datum des Updates | Mai 20110 |
|-------------------|-----------|

| | |
|-------------|--------------------|
| CALL | OE5XUL |
| Standort | 4922 Geiersberg 19 |
| Locator | JN68SE |
| Seehöhe (m) | 465 |

| | |
|-----------------------------|----|
| Geografische Position Nord: | |
| Grad | 48 |
| Minuten | 12 |
| Sekunden | 3 |

| | |
|----------------------------|----|
| Geografische Position Ost: | |
| Grad | 13 |
| Minuten | 34 |
| Sekunden | 55 |

| | |
|-----------------|--------------------------------------|
| SYSOP - RZ | OE5MMP Relais, OE5FHM Links |
| SYSOP - Name | Mühllechner Markus, Fosodeder Helmut |
| SYSOP - Mail | OE5FHM-at-oevsv.at |
| SYSOP - Telefon | +43 7675 3550 15 |

| | |
|------------------------------|-------------|
| Feste Betriebszeit (Von/Bis) | 08:00-24:00 |
|------------------------------|-------------|

| | |
|-----------------------------------|--|
| Gesteuerte Betriebszeit (JA/NEIN) | |
|-----------------------------------|--|

| | |
|------------------------|--|
| Rücksprech QRG | |
| Rücksprech Betriebsart | |

| | |
|------------------------|------------------|
| Steuerungs QRG | 145,300; 430,100 |
| Steuerungs Betriebsart | FM DTMF |

14 OE5XUL Geiersberg

OE5FHM,
OE5MMP

Datei:new2blinkt.gif

BASISDATEN

| | |
|-----------------------------------|---|
| Datum des Updates | 24. April 2010 |
| CALL | OE6XAD |
| Standort | Dobl |
| Locator | JN76QW |
| Seehöhe (m) | 348 |
| Geografische Position Nord: | |
| Grad | 46 |
| Minuten | 57 |
| Sekunden | 0 |
| Geografische Position Ost: | |
| Grad | 15 |
| Minuten | 22 |
| Sekunden | 48 |
| SYSOP - RZ | OE6THH |
| SYSOP - Name | Tschugmell Hubert |
| SYSOP - Mail | oe6thh@aon.at |
| SYSOP - Telefon | o004 4005124 |
| Feste Betriebszeit (Von/Bis) | 0 - 24 Uhr |
| Gesteuerte Betriebszeit (JA/NEIN) | ATV Kamera je nach Jahreszeit |
| Rücksprech QRG | 432.700 |
| Rücksprech Betriebsart | F3E |
| Steuerungs QRG | 432.700 |
| Steuerungs Betriebsart | F3E |
| Steuerungsdetails | DTMF 2 Kamera auf DTMF 8 Kamera ab DTMF 8 Kamera rechts DTMF 7 Zoom in DTMF 9 Zoom ein Kanal weiterschalten (Videoeingang) 1- 8 |
| Weitere Informationen | ATV wird gleichzeitig ins Internet gestreamt f dobl.at Hamnet: Atv Relais die im Hamnet sind Dobl abgestahlt und ins Internet gestreamt. f Schöckel. ATV Filme werden abgespielt, Bild Sekunden weitergeschaltet. |

15 OE6XAD Dobl

OE6THH

Datei:new2blinkt.gif

16 OE6XAF Feldbach

OE6NIG

17 OE6XBD Kittenberg OE6SKG

BASISDATEN

| | |
|-------------------|-------------------|
| Datum des Updates | 08.05.2010 |
|-------------------|-------------------|

| | |
|-------------|---|
| CALL | OE6XFE |
| Standort | St. Wolfgang Kirche in Kruckenberg |
| Locator | jn76ot |
| Seehöhe (m) | 754 |

| | |
|-----------------------------|--------------|
| Geografische Position Nord: | |
| Grad | 46 |
| Minuten | 47 |
| Sekunden | 39,91 |

| | |
|----------------------------|--------------|
| Geografische Position Ost: | |
| Grad | 15 |
| Minuten | 11 |
| Sekunden | 41,97 |

18 OE6XFE Kruckenberg OE6SVG,
OE6RKE

| | |
|-----------------|--|
| SYSOP - RZ | OE6SVG, OE6RKE |
| SYSOP - Name | DI Karl Seiner, Ing. Robert Kiendl |
| SYSOP - Mail | oe6xfe@oevsv.at |
| SYSOP - Telefon | 0664 4603552 |

| | |
|------------------------------|-------------|
| Feste Betriebszeit (Von/Bis) | 0-24 |
|------------------------------|-------------|

| | |
|-----------------------------------|-------------|
| Gesteuerte Betriebszeit (JA/NEIN) | nein |
|-----------------------------------|-------------|

Datei:new2blinkt.gif

| | |
|---------------------|---|
| 19 OE6XLE Kühnegg | OE6GKD |
| 20 OE6XZG Schöckl | OE6PWE |
| 21 OE7XKR Krahberg | OE7DBH OE7XKR Krahberg Stand Mai 2010 Veröffentlichung in Arbeit |
| 22 OE7XVR Valuga | OE7DBH abgeschaltet Datei:new2blinkt.gif |
| 23 OE7XZR Zugspitze | OE7DBH OE7XZR Zugspitze Stand Mai 2010 Veröffentlichung in Arbeit |

BASISDATEN

| | |
|-------------------|--|
| Datum des Updates | |
|-------------------|--|

| | |
|-------------|---------------------------|
| CALL | OE8XTK |
| Standort | Gerlitze Steinturm |
| Locator | JN66WQ |
| Seehöhe (m) | ca. 2000 m |

| | |
|-----------------------------|-----------|
| Geografische Position Nord: | |
| Grad | 46 |
| Minuten | 41 |
| Sekunden | 65 |

| | |
|----------------------------|-----------|
| Geografische Position Ost: | |
| Grad | 13 |
| Minuten | 54 |
| Sekunden | 79 |

| | |
|-----------------|----------------|
| SYSOP - RZ | OE8 MBK |
| SYSOP - Name | |
| SYSOP - Mail | |
| SYSOP - Telefon | |

24 OE8XTK Gerlitzen

OE8MBK

| | |
|------------------------------|--|
| Feste Betriebszeit (Von/Bis) | |
|------------------------------|--|

| | |
|-----------------------------------|-----------|
| Gesteuerte Betriebszeit (JA/NEIN) | ja |
|-----------------------------------|-----------|

| | |
|------------------------|--------------------|
| Rücksprech QRG | 432,600 MHz |
| Rücksprech Betriebsart | FM |

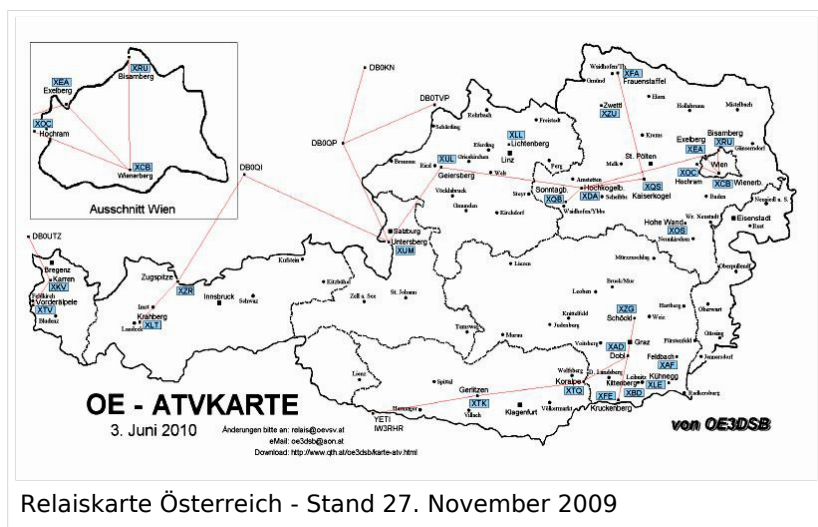
| | |
|------------------------|--------------------|
| Steuerungs QRG | 432,600 MHz |
| Steuerungs Betriebsart | 3 Ton DTMF |

Datei:new2blinkt.gif

OE8HIK,

| | |
|------------------------|--------|
| 25 OE8XTQ Koralpe | OE8RCK |
| 26 OE9XTV Vorderalpe | OE9SWH |
| 27 OE9XFU Fußach Hafen | OE9SWH |
| 28 OE9XKR Dornbirn | OE9AKI |
| Karren | |

Relaiskarte mit Linkverbindungen



Relaiskarte Österreich - Stand 27. November 2009

ATV-Relais in Österreich: Unterschied zwischen den Versionen

Versionsgeschichte interaktiv durchsuchen
 Visuell Wikitext

Version vom 10. Mai 2010, 12:36 Uhr (Quelle anzeigen)

[OE3RBS](#) ([Diskussion](#) | [Beiträge](#))

[← Zum vorherigen Versionsunterschied](#)

Version vom 11. Mai 2010, 04:33 Uhr (Quelle anzeigen)

[OE3RBS](#) ([Diskussion](#) | [Beiträge](#))

[Zum nächsten Versionsunterschied →](#)

Zeile 54:

| 20||OE6XZG||Schöckl||OE6PWE

|-

- | 21||OE7XKR||Krahberg||OE7DBH||
 [[OE7XKR Krahberg Stand Mai 2010]]

|-

| 22||OE7XVR||Valuga||OE7DBH||abgeschaltet
 [[Bild:new2blinkt.gif]]

|-

- | 23||OE7XZR||Zugspitze||OE7DBH||
 [[OE7XZR Zugspitze Stand Mai 2010]]

|-

| 24||OE8XTK||Gerlitzten||OE8MBK||[[Bild:OE8XTK Gerlitzte Stand Mai 2010.pdf]]
 [[Bild:new2blinkt.gif]]

|-

- | 25||OE8XTQ||Koralpe||OE8HIK

|-

| 26||OE9XTV||Vorderälpele||OE9SWH

Zeile 54:

| 20||OE6XZG||Schöckl||OE6PWE

|-

+ | 21||OE7XKR||Krahberg||OE7DBH||
 [[OE7XKR Krahberg Stand Mai 2010]] **Veröffentlichung in Arbeit**

|-

| 22||OE7XVR||Valuga||OE7DBH||abgeschaltet
 [[Bild:new2blinkt.gif]]

|-

+ | 23||OE7XZR||Zugspitze||OE7DBH||
 [[OE7XZR Zugspitze Stand Mai 2010]] **Veröffentlichung in Arbeit**

|-

| 24||OE8XTK||Gerlitzten||OE8MBK||[[Bild:OE8XTK Gerlitzte Stand Mai 2010.pdf]]
 [[Bild:new2blinkt.gif]]

|-

+ | 25||OE8XTQ||Koralpe||OE8HIK, **OE8RCK**

|-

| 26||OE9XTV||Vorderälpele||OE9SWH

Version vom 11. Mai 2010, 04:33 Uhr

Aktive ATV-Relais und deren Verantwortliche

Dank und Anerkennung gebührt allen Errichtern, Betreibern und Sponsoren der ATV-Relais in Österreich.

| # | Relais | Standort | SYSOP | Relaisdaten |
|---|--------|----------|-------|-------------|
|---|--------|----------|-------|-------------|

BASISDATEN

| | |
|-------------------|------------------|
| Datum des Updates | 09.5.2010 |
|-------------------|------------------|

| | |
|-------------|-------------------|
| CALL | OE1XCB |
| Standort | Wienerberg |
| Locator | JN88EE |
| Seehöhe (m) | ? |

| | |
|-----------------------------|-----------|
| Geografische Position Nord: | |
| Grad | 48 |
| Minuten | 10 |
| Sekunden | 14 |

| | |
|----------------------------|-----------|
| Geografische Position Ost: | |
| Grad | 16 |
| Minuten | 20 |
| Sekunden | 80 |

1 OE1XCB Wienerberg OE1MCU

| | |
|-----------------|--|
| SYSOP - RZ | OE1MCU |
| SYSOP - Name | Michael Kastelic |
| SYSOP - Mail | oe1mcu@oevsv.at |
| SYSOP - Telefon | 0664/?? |

| | |
|------------------------------|--------------------|
| Feste Betriebszeit (Von/Bis) | 0:00 - 0:00 |
|------------------------------|--------------------|

| | |
|-----------------------------------|-------------|
| Gesteuerte Betriebszeit (JA/NEIN) | Nein |
|-----------------------------------|-------------|

| | |
|------------------------|--------------------|
| Rücksprech QRG | 144.750 MHz |
| Rücksprech Betriebsart | FM |

| | |
|------------------------|--------------------|
| Steuerungs QRG | 430,050 MHz |
| Steuerungs Betriebsart | FM |

Datei:new2blinkt.gif

BASISDATEN

| | |
|-------------------|-----------|
| Datum des Updates | 09.5.2010 |
|-------------------|-----------|

| | |
|-------------|-----------|
| CALL | OE1XRU |
| Standort | Bisamberg |
| Locator | JN88EH |
| Seehöhe (m) | 306 |

| | |
|-----------------------------|----|
| Geografische Position Nord: | |
| Grad | 48 |
| Minuten | 18 |
| Sekunden | 40 |

| | |
|----------------------------|----|
| Geografische Position Ost: | |
| Grad | 16 |
| Minuten | 23 |
| Sekunden | 2 |

2 OE1XRU Bisamberg OE3NSC

| | |
|-----------------|--|
| SYSOP - RZ | OE3NSC |
| SYSOP - Name | Reinhard Siegert |
| SYSOP - Mail | oe3nsc@aon.at |
| SYSOP - Telefon | 0680/1220401 |

| | |
|------------------------------|--------------|
| Feste Betriebszeit (Von/Bis) | 10:00 -24:00 |
|------------------------------|--------------|

| | |
|-----------------------------------|------|
| Gesteuerte Betriebszeit (JA/NEIN) | nein |
|-----------------------------------|------|

| | |
|------------------------|-------------|
| Rücksprech QRG | 144.750 MHz |
| Rücksprech Betriebsart | FM |

| | |
|------------------------|--|
| Steuerungs QRG | |
| Steuerungs Betriebsart | |

Datei:new2blinkt.gif

BASISDATEN

| | |
|-------------------|-------------------|
| Datum des Updates | 03.05.2010 |
|-------------------|-------------------|

| | |
|-------------|--|
| CALL | OE2XUM - Betreiber UAFS |
| Ausgaben | 1282 MHz V 10485 MHz V 1270 MHz V digital |
| Eingabe | 2408 MHz H Rundstr. |
| Standort | Untersberg |
| Locator | JN67LS |
| Seehöhe (m) | 1860 Mtr |

| | |
|-----------------------------|--------------|
| Geografische Position Nord: | |
| Grad | 47 |
| Minuten | 43 |
| Sekunden | 22.45 |

3 OE2XUM Untersberg OE2AXL

| | |
|----------------------------|--------------|
| Geografische Position Ost: | |
| Grad | 13 |
| Minuten | 0 |
| Sekunden | 31.65 |

| | |
|-----------------|--|
| SYSOP - RZ | OE2AXL |
| SYSOP - Name | Ralf |
| SYSOP - Mail | oe2axl@uafs.at |
| SYSOP - Telefon | 0664 5662610 |

| | |
|------------------------------|------------|
| Feste Betriebszeit (Von/Bis) | 24h |
|------------------------------|------------|

| | |
|-----------------------------------|-------------|
| Gesteuerte Betriebszeit (JA/NEIN) | nein |
|-----------------------------------|-------------|

Datei:new2blinkt.gif

OE3JWC,

4 OE3XDA Hochkogelberg OE3JDA

BASISDATEN

| | |
|-------------------|------------------|
| Datum des Updates | 09.5.2010 |
|-------------------|------------------|

| | |
|-------------|-----------------|
| CALL | OE3XEA |
| Standort | Exelberg |
| Locator | JN88CF |
| Seehöhe (m) | ? |

| | |
|-----------------------------|-----------|
| Geografische Position Nord: | |
| Grad | 48 |
| Minuten | 14 |
| Sekunden | 89 |

| | |
|----------------------------|-----------|
| Geografische Position Ost: | |
| Grad | 16 |
| Minuten | 14 |
| Sekunden | 86 |

5 OE3XEA Exelberg

OE3CJB,
OE1NDB

| | |
|-----------------|--|
| SYSOP - RZ | OE3CJB |
| SYSOP - Name | Christian Bauer |
| SYSOP - Mail | oe3cjb@oevsv.at |
| SYSOP - Telefon | 0664/?? |

| | |
|------------------------------|--------------------|
| Feste Betriebszeit (Von/Bis) | 0:00 - 0:00 |
|------------------------------|--------------------|

| | |
|-----------------------------------|-------------|
| Gesteuerte Betriebszeit (JA/NEIN) | Nein |
|-----------------------------------|-------------|

| | |
|------------------------|--------------------|
| Rücksprech QRG | 144.750 MHz |
| Rücksprech Betriebsart | FM |

| | |
|------------------------|--|
| Steuerungs QRG | |
| Steuerungs Betriebsart | |

Datei:new2blinkt.gif

BASISDATEN

| | |
|-------------------|------------|
| Datum des Updates | 10.05.2010 |
|-------------------|------------|

| | |
|-------------|---------------|
| CALL | oe3xfa |
| Standort | frauenstaffel |
| Locator | jn78qt |
| Seehöhe (m) | 700m |

| | |
|-----------------------------|--|
| Geografische Position Nord: | |
| Grad | |
| Minuten | |
| Sekunden | |

| | |
|----------------------------|--|
| Geografische Position Ost: | |
| Grad | |
| Minuten | |
| Sekunden | |

6 OE3XFA Frauenstaffel OE3KMA

| | |
|-----------------|--------|
| SYSOP - RZ | oe3kma |
| SYSOP - Name | kurt |
| SYSOP - Mail | |
| SYSOP - Telefon | |

| | |
|------------------------------|--|
| Feste Betriebszeit (Von/Bis) | |
|------------------------------|--|

| | |
|-----------------------------------|-----------------|
| Gesteuerte Betriebszeit (JA/NEIN) | 1930h bis 2030h |
|-----------------------------------|-----------------|

| | |
|------------------------|-----------|
| Rücksprech QRG | 144,750Mc |
| Rücksprech Betriebsart | FM |

| | |
|------------------------|---------------------------------|
| Steuerungs QRG | 144,750Mc, 144,675Mc, 430,025Mc |
| Steuerungs Betriebsart | |

Datei:new2blinkt.gif

7 OE3XOC Hochram

OE3MZC

BASISDATEN

| | |
|-------------------|--------------------|
| Datum des Updates | Sommer 2009 |
|-------------------|--------------------|

| | |
|-------------|---|
| CALL | OE3XOS |
| Standort | Hohe Wand, kleines Kanzlerhaus (Standort v |
| Locator | |
| Seehöhe (m) | 1065 |

| | |
|-----------------------------|-----------|
| Geografische Position Nord: | |
| Grad | 16 |
| Minuten | 0 |
| Sekunden | 55 |

| | |
|----------------------------|-----------|
| Geografische Position Ost: | |
| Grad | 47 |
| Minuten | 49 |
| Sekunden | 50 |

8 OE3XOS Hohe Wand OE1NDB

| | |
|-----------------|--|
| SYSOP - RZ | OE1NDB |
| SYSOP - Name | Norbert Deutsch |
| SYSOP - Mail | oe1ndb@oevsv.at |
| SYSOP - Telefon | 0664 6234598 |

| | |
|------------------------------|----------------------|
| Feste Betriebszeit (Von/Bis) | 00:00 - 24:00 |
|------------------------------|----------------------|

| | |
|-----------------------------------|--|
| Gesteuerte Betriebszeit (JA/NEIN) | |
|-----------------------------------|--|

| | |
|------------------------|-------------------|
| Rücksprech QRG | 430.037,50 |
| Rücksprech Betriebsart | FM |

| | |
|------------------------|-------------------|
| Steuerungs QRG | 430.037,50 |
| Steuerungs Betriebsart | FM |

Datei:new2blinkt.gif

BASISDATEN

| | |
|-------------------|-----------------|
| Datum des Updates | 12. Jänner 2010 |
|-------------------|-----------------|

| | |
|-------------|-------------|
| CALL | OE3XQB |
| Standort | Sonntagberg |
| Locator | JN77JX |
| Seehöhe (m) | 712 |

| | |
|--------------------------------|----|
| Geografische Position Nord: | |
| Grad | 47 |
| Minuten | 99 |
| Sekunden | 62 |

| | |
|-------------------------------|----|
| Geografische Position Ost: | |
| Grad | 14 |
| Minuten | 76 |
| Sekunden | 44 |

9 OE3XQB Sonntagberg OE3NRS

| | |
|-----------------|--|
| SYSOP - RZ | OE3NRS |
| SYSOP - Name | Nefischer Roland |
| SYSOP - Mail | oe3nrs@oevsv.at |
| SYSOP - Telefon | 07475 56837 |

| | |
|------------------------------|---------------|
| Feste Betriebszeit (Von/Bis) | 08:00 - 24:00 |
|------------------------------|---------------|

| | |
|--------------------------------------|--|
| Gesteuerte Betriebszeit (JA/NEIN) | |
|--------------------------------------|--|

Datei:new2blinkt.gif

OE3CJB,

| | |
|-----------------------|-------------------|
| 10 OE3XQS Kaiserkogel | OE3DDW, OE3AQW |
| 11 OE3XZU Zwettl | OE3DJB |
| 12 OE5XAP Tannberg | OE5PTL |
| 13 OE5XLL Lichtenberg | OE5MKL, OE5AJP |

BASISDATEN

| | |
|-------------------|-----------|
| Datum des Updates | Mai 20110 |
|-------------------|-----------|

| | |
|-------------|--------------------|
| CALL | OE5XUL |
| Standort | 4922 Geiersberg 19 |
| Locator | JN68SE |
| Seehöhe (m) | 465 |

| | |
|-----------------------------|----|
| Geografische Position Nord: | |
| Grad | 48 |
| Minuten | 12 |
| Sekunden | 3 |

| | |
|----------------------------|----|
| Geografische Position Ost: | |
| Grad | 13 |
| Minuten | 34 |
| Sekunden | 55 |

| | |
|-----------------|--------------------------------------|
| SYSOP - RZ | OE5MMP Relais, OE5FHM Links |
| SYSOP - Name | Mühllechner Markus, Fosodeder Helmut |
| SYSOP - Mail | OE5FHM-at-oevsv.at |
| SYSOP - Telefon | +43 7675 3550 15 |

| | |
|------------------------------|-------------|
| Feste Betriebszeit (Von/Bis) | 08:00-24:00 |
|------------------------------|-------------|

| | |
|-----------------------------------|--|
| Gesteuerte Betriebszeit (JA/NEIN) | |
|-----------------------------------|--|

| | |
|------------------------|--|
| Rücksprech QRG | |
| Rücksprech Betriebsart | |

| | |
|------------------------|------------------|
| Steuerungs QRG | 145,300; 430,100 |
| Steuerungs Betriebsart | FM DTMF |

14 OE5XUL Geiersberg

OE5FHM,
OE5MMP

Datei:new2blinkt.gif

BASISDATEN

| | |
|-----------------------------------|---|
| Datum des Updates | 24. April 2010 |
| CALL | OE6XAD |
| Standort | Dobl |
| Locator | JN76QW |
| Seehöhe (m) | 348 |
| Geografische Position Nord: | |
| Grad | 46 |
| Minuten | 57 |
| Sekunden | 0 |
| Geografische Position Ost: | |
| Grad | 15 |
| Minuten | 22 |
| Sekunden | 48 |
| SYSOP - RZ | OE6THH |
| SYSOP - Name | Tschugmell Hubert |
| SYSOP - Mail | oe6thh@aon.at |
| SYSOP - Telefon | o004 4005124 |
| Feste Betriebszeit (Von/Bis) | 0 - 24 Uhr |
| Gesteuerte Betriebszeit (JA/NEIN) | ATV Kamera je nach Jahreszeit |
| Rücksprech QRG | 432.700 |
| Rücksprech Betriebsart | F3E |
| Steuerungs QRG | 432.700 |
| Steuerungs Betriebsart | F3E |
| Steuerungsdetails | DTMF 2 Kamera auf DTMF 8 Kamera ab DTMF 8 Kamera rechts DTMF 7 Zoom in DTMF 9 Zoom ein Kanal weiterschalten (Videoeingang) 1- 8 |
| Weitere Informationen | ATV wird gleichzeitig ins Internet gestreamt f dobl.at Hamnet: Atv Relais die im Hamnet sind Dobl abgestahlt und ins Internet gestreamt. f Schöckel. ATV Filme werden abgespielt, Bild Sekunden weitergeschaltet. |

15 OE6XAD Dobl

OE6THH

Datei:new2blinkt.gif

16 OE6XAF Feldbach

OE6NIG

17 OE6XBD Kittenberg OE6SKG

BASISDATEN

| | |
|-------------------|-------------------|
| Datum des Updates | 08.05.2010 |
|-------------------|-------------------|

| | |
|-------------|---|
| CALL | OE6XFE |
| Standort | St. Wolfgang Kirche in Kruckenberg |
| Locator | jn76ot |
| Seehöhe (m) | 754 |

| | |
|-----------------------------|--------------|
| Geografische Position Nord: | |
| Grad | 46 |
| Minuten | 47 |
| Sekunden | 39,91 |

| | |
|----------------------------|--------------|
| Geografische Position Ost: | |
| Grad | 15 |
| Minuten | 11 |
| Sekunden | 41,97 |

18 OE6XFE Kruckenberg OE6SVG,
OE6RKE

| | |
|-----------------|--|
| SYSOP - RZ | OE6SVG, OE6RKE |
| SYSOP - Name | DI Karl Seiner, Ing. Robert Kiendl |
| SYSOP - Mail | oe6xfe@oevsv.at |
| SYSOP - Telefon | 0664 4603552 |

| | |
|------------------------------|-------------|
| Feste Betriebszeit (Von/Bis) | 0-24 |
|------------------------------|-------------|

| | |
|-----------------------------------|-------------|
| Gesteuerte Betriebszeit (JA/NEIN) | nein |
|-----------------------------------|-------------|

Datei:new2blinkt.gif

| | |
|---------------------|---|
| 19 OE6XLE Kühnegg | OE6GKD |
| 20 OE6XZG Schöckl | OE6PWE |
| 21 OE7XKR Krahberg | OE7DBH OE7XKR Krahberg Stand Mai 2010 Veröffentlichung in Arbeit |
| 22 OE7XVR Valuga | OE7DBH abgeschaltet Datei:new2blinkt.gif |
| 23 OE7XZR Zugspitze | OE7DBH OE7XZR Zugspitze Stand Mai 2010 Veröffentlichung in Arbeit |

BASISDATEN

| | |
|-------------------|--|
| Datum des Updates | |
|-------------------|--|

| | |
|-------------|---------------------------|
| CALL | OE8XTK |
| Standort | Gerlitze Steinturm |
| Locator | JN66WQ |
| Seehöhe (m) | ca. 2000 m |

| | |
|-----------------------------|-----------|
| Geografische Position Nord: | |
| Grad | 46 |
| Minuten | 41 |
| Sekunden | 65 |

| | |
|----------------------------|-----------|
| Geografische Position Ost: | |
| Grad | 13 |
| Minuten | 54 |
| Sekunden | 79 |

| | |
|-----------------|----------------|
| SYSOP - RZ | OE8 MBK |
| SYSOP - Name | |
| SYSOP - Mail | |
| SYSOP - Telefon | |

| | |
|------------------------------|--|
| Feste Betriebszeit (Von/Bis) | |
|------------------------------|--|

| | |
|-----------------------------------|-----------|
| Gesteuerte Betriebszeit (JA/NEIN) | ja |
|-----------------------------------|-----------|

| | |
|------------------------|--------------------|
| Rücksprech QRG | 432,600 MHz |
| Rücksprech Betriebsart | FM |

| | |
|------------------------|--------------------|
| Steuerungs QRG | 432,600 MHz |
| Steuerungs Betriebsart | 3 Ton DTMF |

24 OE8XTK Gerlitzen

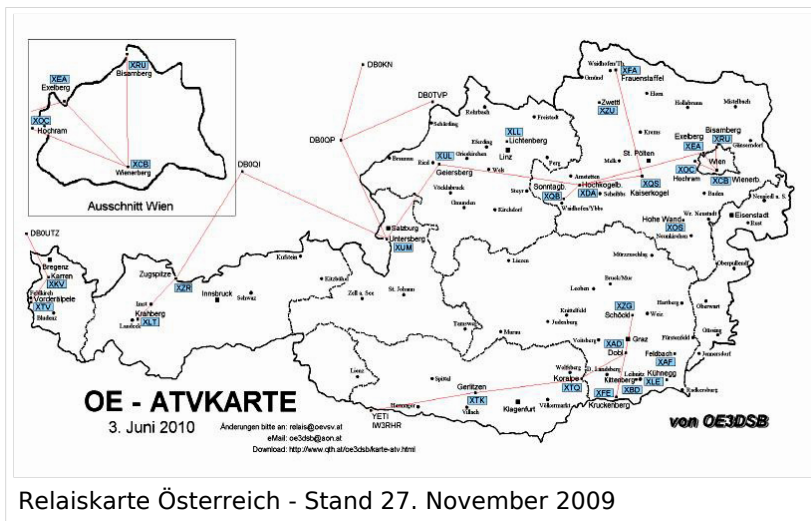
OE8MBK

Datei:new2blinkt.gif

OE8HIK,

| | |
|------------------------------|--------|
| 25 OE8XTQ Koralpe | OE8RCK |
| 26 OE9XTV Vorderalpe | OE9SWH |
| 27 OE9XFU Fußach Hafen | OE9SWH |
| 28 OE9XKR Dornbirn Karren | OE9AKI |

Relaiskarte mit Linkverbindungen



Relaiskarte Österreich - Stand 27. November 2009

ATV-Relais in Österreich: Unterschied zwischen den Versionen

Versionsgeschichte interaktiv durchsuchen
 Visuell Wikitext

Version vom 10. Mai 2010, 12:36 Uhr (Quelle anzeigen)

[OE3RBS](#) ([Diskussion](#) | [Beiträge](#))

[← Zum vorherigen Versionsunterschied](#)

Version vom 11. Mai 2010, 04:33 Uhr (Quelle anzeigen)

[OE3RBS](#) ([Diskussion](#) | [Beiträge](#))

[Zum nächsten Versionsunterschied →](#)

Zeile 54:

| 20||OE6XZG||Schöckl||OE6PWE

|-

- | 21||OE7XKR||Krahberg||OE7DBH||
 [[OE7XKR Krahberg Stand Mai 2010]]

|-

| 22||OE7XVR||Valuga||OE7DBH||abgeschaltet
 [[Bild:new2blinkt.gif]]

|-

- | 23||OE7XZR||Zugspitze||OE7DBH||
 [[OE7XZR Zugspitze Stand Mai 2010]]

|-

| 24||OE8XTK||Gerlitzten||OE8MBK||[[Bild:OE8XTK Gerlitzte Stand Mai 2010.pdf]]
 [[Bild:new2blinkt.gif]]

|-

- | 25||OE8XTQ||Koralpe||OE8HIK

|-

| 26||OE9XTV||Vorderälpele||OE9SWH

Zeile 54:

| 20||OE6XZG||Schöckl||OE6PWE

|-

+ | 21||OE7XKR||Krahberg||OE7DBH||
 [[OE7XKR Krahberg Stand Mai 2010]] **Veröffentlichung in Arbeit**

|-

| 22||OE7XVR||Valuga||OE7DBH||abgeschaltet
 [[Bild:new2blinkt.gif]]

|-

+ | 23||OE7XZR||Zugspitze||OE7DBH||
 [[OE7XZR Zugspitze Stand Mai 2010]] **Veröffentlichung in Arbeit**

|-

| 24||OE8XTK||Gerlitzten||OE8MBK||[[Bild:OE8XTK Gerlitzte Stand Mai 2010.pdf]]
 [[Bild:new2blinkt.gif]]

|-

+ | 25||OE8XTQ||Koralpe||OE8HIK, **OE8RCK**

|-

| 26||OE9XTV||Vorderälpele||OE9SWH

Version vom 11. Mai 2010, 04:33 Uhr

Aktive ATV-Relais und deren Verantwortliche

Dank und Anerkennung gebührt allen Errichtern, Betreibern und Sponsoren der ATV-Relais in Österreich.

| # | Relais | Standort | SYSOP | Relaisdaten |
|---|--------|----------|-------|-------------|
|---|--------|----------|-------|-------------|

BASISDATEN

| | |
|-------------------|------------------|
| Datum des Updates | 09.5.2010 |
|-------------------|------------------|

| | |
|-------------|-------------------|
| CALL | OE1XCB |
| Standort | Wienerberg |
| Locator | JN88EE |
| Seehöhe (m) | ? |

| | |
|-----------------------------|-----------|
| Geografische Position Nord: | |
| Grad | 48 |
| Minuten | 10 |
| Sekunden | 14 |

| | |
|----------------------------|-----------|
| Geografische Position Ost: | |
| Grad | 16 |
| Minuten | 20 |
| Sekunden | 80 |

1 OE1XCB Wienerberg OE1MCU

| | |
|-----------------|--|
| SYSOP - RZ | OE1MCU |
| SYSOP - Name | Michael Kastelic |
| SYSOP - Mail | oe1mcu@oevsv.at |
| SYSOP - Telefon | 0664/?? |

| | |
|------------------------------|--------------------|
| Feste Betriebszeit (Von/Bis) | 0:00 - 0:00 |
|------------------------------|--------------------|

| | |
|-----------------------------------|-------------|
| Gesteuerte Betriebszeit (JA/NEIN) | Nein |
|-----------------------------------|-------------|

| | |
|------------------------|--------------------|
| Rücksprech QRG | 144.750 MHz |
| Rücksprech Betriebsart | FM |

| | |
|------------------------|--------------------|
| Steuerungs QRG | 430,050 MHz |
| Steuerungs Betriebsart | FM |

Datei:new2blinkt.gif

BASISDATEN

| | |
|-------------------|-----------|
| Datum des Updates | 09.5.2010 |
|-------------------|-----------|

| | |
|-------------|-----------|
| CALL | OE1XRU |
| Standort | Bisamberg |
| Locator | JN88EH |
| Seehöhe (m) | 306 |

| | |
|-----------------------------|----|
| Geografische Position Nord: | |
| Grad | 48 |
| Minuten | 18 |
| Sekunden | 40 |

| | |
|----------------------------|----|
| Geografische Position Ost: | |
| Grad | 16 |
| Minuten | 23 |
| Sekunden | 2 |

2 OE1XRU Bisamberg OE3NSC

| | |
|-----------------|--|
| SYSOP - RZ | OE3NSC |
| SYSOP - Name | Reinhard Siegert |
| SYSOP - Mail | oe3nsc@aon.at |
| SYSOP - Telefon | 0680/1220401 |

| | |
|------------------------------|--------------|
| Feste Betriebszeit (Von/Bis) | 10:00 -24:00 |
|------------------------------|--------------|

| | |
|-----------------------------------|------|
| Gesteuerte Betriebszeit (JA/NEIN) | nein |
|-----------------------------------|------|

| | |
|------------------------|-------------|
| Rücksprech QRG | 144.750 MHz |
| Rücksprech Betriebsart | FM |

| | |
|------------------------|--|
| Steuerungs QRG | |
| Steuerungs Betriebsart | |

Datei:new2blinkt.gif

BASISDATEN

| | |
|-------------------|-------------------|
| Datum des Updates | 03.05.2010 |
|-------------------|-------------------|

| | |
|-------------|--|
| CALL | OE2XUM - Betreiber UAFS |
| Ausgaben | 1282 MHz V 10485 MHz V 1270 MHz V digital |
| Eingabe | 2408 MHz H Rundstr. |
| Standort | Untersberg |
| Locator | JN67LS |
| Seehöhe (m) | 1860 Mtr |

| | |
|-----------------------------|--------------|
| Geografische Position Nord: | |
| Grad | 47 |
| Minuten | 43 |
| Sekunden | 22.45 |

3 OE2XUM Untersberg OE2AXL

| | |
|----------------------------|--------------|
| Geografische Position Ost: | |
| Grad | 13 |
| Minuten | 0 |
| Sekunden | 31.65 |

| | |
|-----------------|--|
| SYSOP - RZ | OE2AXL |
| SYSOP - Name | Ralf |
| SYSOP - Mail | oe2axl@uafs.at |
| SYSOP - Telefon | 0664 5662610 |

| | |
|------------------------------|------------|
| Feste Betriebszeit (Von/Bis) | 24h |
|------------------------------|------------|

| | |
|-----------------------------------|-------------|
| Gesteuerte Betriebszeit (JA/NEIN) | nein |
|-----------------------------------|-------------|

Datei:new2blinkt.gif

OE3JWC,

4 OE3XDA Hochkogelberg OE3JDA

BASISDATEN

| | |
|-------------------|------------------|
| Datum des Updates | 09.5.2010 |
|-------------------|------------------|

| | |
|-------------|-----------------|
| CALL | OE3XEA |
| Standort | Exelberg |
| Locator | JN88CF |
| Seehöhe (m) | ? |

| | |
|-----------------------------|-----------|
| Geografische Position Nord: | |
| Grad | 48 |
| Minuten | 14 |
| Sekunden | 89 |

| | |
|----------------------------|-----------|
| Geografische Position Ost: | |
| Grad | 16 |
| Minuten | 14 |
| Sekunden | 86 |

5 OE3XEA Exelberg

OE3CJB,
OE1NDB

| | |
|-----------------|--|
| SYSOP - RZ | OE3CJB |
| SYSOP - Name | Christian Bauer |
| SYSOP - Mail | oe3cjb@oevsv.at |
| SYSOP - Telefon | 0664/?? |

| | |
|------------------------------|--------------------|
| Feste Betriebszeit (Von/Bis) | 0:00 - 0:00 |
|------------------------------|--------------------|

| | |
|-----------------------------------|-------------|
| Gesteuerte Betriebszeit (JA/NEIN) | Nein |
|-----------------------------------|-------------|

| | |
|------------------------|--------------------|
| Rücksprech QRG | 144.750 MHz |
| Rücksprech Betriebsart | FM |

| | |
|------------------------|--|
| Steuerungs QRG | |
| Steuerungs Betriebsart | |

Datei:new2blinkt.gif

BASISDATEN

| | |
|-------------------|------------|
| Datum des Updates | 10.05.2010 |
|-------------------|------------|

| | |
|-------------|---------------|
| CALL | oe3xfa |
| Standort | frauenstaffel |
| Locator | jn78qt |
| Seehöhe (m) | 700m |

| | |
|--------------------------------|--|
| Geografische Position Nord: | |
| Grad | |
| Minuten | |
| Sekunden | |

| | |
|-------------------------------|--|
| Geografische Position Ost: | |
| Grad | |
| Minuten | |
| Sekunden | |

6 OE3XFA Frauenstaffel OE3KMA

| | |
|-----------------|--------|
| SYSOP - RZ | oe3kma |
| SYSOP - Name | kurt |
| SYSOP - Mail | |
| SYSOP - Telefon | |

| | |
|------------------------------|--|
| Feste Betriebszeit (Von/Bis) | |
|------------------------------|--|

| | |
|--------------------------------------|-----------------|
| Gesteuerte Betriebszeit (JA/NEIN) | 1930h bis 2030h |
|--------------------------------------|-----------------|

| | |
|------------------------|-----------|
| Rücksprech QRG | 144,750Mc |
| Rücksprech Betriebsart | FM |

| | |
|------------------------|---------------------------------|
| Steuerungs QRG | 144,750Mc, 144,675Mc, 430,025Mc |
| Steuerungs Betriebsart | |

Datei:new2blinkt.gif

7 OE3XOC Hochram

OE3MZC

BASISDATEN

| | |
|-------------------|--------------------|
| Datum des Updates | Sommer 2009 |
|-------------------|--------------------|

| | |
|-------------|---|
| CALL | OE3XOS |
| Standort | Hohe Wand, kleines Kanzlerhaus (Standort v |
| Locator | |
| Seehöhe (m) | 1065 |

| | |
|-----------------------------|-----------|
| Geografische Position Nord: | |
| Grad | 16 |
| Minuten | 0 |
| Sekunden | 55 |

| | |
|----------------------------|-----------|
| Geografische Position Ost: | |
| Grad | 47 |
| Minuten | 49 |
| Sekunden | 50 |

8 OE3XOS Hohe Wand OE1NDB

| | |
|-----------------|--|
| SYSOP - RZ | OE1NDB |
| SYSOP - Name | Norbert Deutsch |
| SYSOP - Mail | oe1ndb@oevsv.at |
| SYSOP - Telefon | 0664 6234598 |

| | |
|------------------------------|----------------------|
| Feste Betriebszeit (Von/Bis) | 00:00 - 24:00 |
|------------------------------|----------------------|

| | |
|-----------------------------------|--|
| Gesteuerte Betriebszeit (JA/NEIN) | |
|-----------------------------------|--|

| | |
|------------------------|-------------------|
| Rücksprech QRG | 430.037,50 |
| Rücksprech Betriebsart | FM |

| | |
|------------------------|-------------------|
| Steuerungs QRG | 430.037,50 |
| Steuerungs Betriebsart | FM |

Datei:new2blinkt.gif

BASISDATEN

| | |
|-------------------|------------------------|
| Datum des Updates | 12. Jänner 2010 |
|-------------------|------------------------|

| | |
|-------------|--------------------|
| CALL | OE3XQB |
| Standort | Sonntagberg |
| Locator | JN77JX |
| Seehöhe (m) | 712 |

| | |
|-----------------------------|-----------|
| Geografische Position Nord: | |
| Grad | 47 |
| Minuten | 99 |
| Sekunden | 62 |

| | |
|----------------------------|-----------|
| Geografische Position Ost: | |
| Grad | 14 |
| Minuten | 76 |
| Sekunden | 44 |

9 OE3XQB Sonntagberg OE3NRS

| | |
|-----------------|--|
| SYSOP - RZ | OE3NRS |
| SYSOP - Name | Nefischer Roland |
| SYSOP - Mail | oe3nrs@oevsv.at |
| SYSOP - Telefon | 07475 56837 |

| | |
|------------------------------|----------------------|
| Feste Betriebszeit (Von/Bis) | 08:00 - 24:00 |
|------------------------------|----------------------|

| | |
|-----------------------------------|--|
| Gesteuerte Betriebszeit (JA/NEIN) | |
|-----------------------------------|--|

Datei:new2blinkt.gif

OE3CJB,

| | |
|-----------------------|-------------------|
| 10 OE3XQS Kaiserkogel | OE3DDW, OE3AQW |
| 11 OE3XZU Zwettl | OE3DJB |
| 12 OE5XAP Tannberg | OE5PTL |
| 13 OE5XLL Lichtenberg | OE5MKL, OE5AJP |

BASISDATEN

| | |
|-------------------|-----------|
| Datum des Updates | Mai 20110 |
|-------------------|-----------|

| | |
|-------------|--------------------|
| CALL | OE5XUL |
| Standort | 4922 Geiersberg 19 |
| Locator | JN68SE |
| Seehöhe (m) | 465 |

| | |
|-----------------------------|----|
| Geografische Position Nord: | |
| Grad | 48 |
| Minuten | 12 |
| Sekunden | 3 |

| | |
|----------------------------|----|
| Geografische Position Ost: | |
| Grad | 13 |
| Minuten | 34 |
| Sekunden | 55 |

| | |
|-----------------|--------------------------------------|
| SYSOP - RZ | OE5MMP Relais, OE5FHM Links |
| SYSOP - Name | Mühllechner Markus, Fosodeder Helmut |
| SYSOP - Mail | OE5FHM-at-oevsv.at |
| SYSOP - Telefon | +43 7675 3550 15 |

| | |
|------------------------------|-------------|
| Feste Betriebszeit (Von/Bis) | 08:00-24:00 |
|------------------------------|-------------|

| | |
|-----------------------------------|--|
| Gesteuerte Betriebszeit (JA/NEIN) | |
|-----------------------------------|--|

| | |
|------------------------|--|
| Rücksprech QRG | |
| Rücksprech Betriebsart | |

| | |
|------------------------|------------------|
| Steuerungs QRG | 145,300; 430,100 |
| Steuerungs Betriebsart | FM DTMF |

14 OE5XUL Geiersberg

OE5FHM,
OE5MMP

Datei:new2blinkt.gif

BASISDATEN

| | |
|-----------------------------------|---|
| Datum des Updates | 24. April 2010 |
| CALL | OE6XAD |
| Standort | Dobl |
| Locator | JN76QW |
| Seehöhe (m) | 348 |
| Geografische Position Nord: | |
| Grad | 46 |
| Minuten | 57 |
| Sekunden | 0 |
| Geografische Position Ost: | |
| Grad | 15 |
| Minuten | 22 |
| Sekunden | 48 |
| SYSOP - RZ | OE6THH |
| SYSOP - Name | Tschugmell Hubert |
| SYSOP - Mail | oe6thh@aon.at |
| SYSOP - Telefon | o004 4005124 |
| Feste Betriebszeit (Von/Bis) | 0 - 24 Uhr |
| Gesteuerte Betriebszeit (JA/NEIN) | ATV Kamera je nach Jahreszeit |
| Rücksprech QRG | 432.700 |
| Rücksprech Betriebsart | F3E |
| Steuerungs QRG | 432.700 |
| Steuerungs Betriebsart | F3E |
| Steuerungsdetails | DTMF 2 Kamera auf DTMF 8 Kamera ab DTMF 8 Kamera rechts DTMF 7 Zoom in DTMF 9 Zoom ein Kanal weiterschalten (Videoeingang) 1- 8 |
| Weitere Informationen | ATV wird gleichzeitig ins Internet gestreamt f dobl.at Hamnet: Atv Relais die im Hamnet sind Dobl abgestahlt und ins Internet gestreamt. f Schöckel. ATV Filme werden abgespielt, Bild Sekunden weitergeschaltet. |

15 OE6XAD Dobl

OE6THH

Datei:new2blinkt.gif

16 OE6XAF Feldbach

OE6NIG

17 OE6XBD Kittenberg OE6SKG

BASISDATEN

| | |
|-------------------|-------------------|
| Datum des Updates | 08.05.2010 |
|-------------------|-------------------|

| | |
|-------------|---|
| CALL | OE6XFE |
| Standort | St. Wolfgang Kirche in Kruckenberg |
| Locator | jn76ot |
| Seehöhe (m) | 754 |

| | |
|-----------------------------|--------------|
| Geografische Position Nord: | |
| Grad | 46 |
| Minuten | 47 |
| Sekunden | 39,91 |

| | |
|----------------------------|--------------|
| Geografische Position Ost: | |
| Grad | 15 |
| Minuten | 11 |
| Sekunden | 41,97 |

18 OE6XFE Kruckenberg OE6SVG,
OE6RKE

| | |
|-----------------|--|
| SYSOP - RZ | OE6SVG, OE6RKE |
| SYSOP - Name | DI Karl Seiner, Ing. Robert Kiendl |
| SYSOP - Mail | oe6xfe@oevsv.at |
| SYSOP - Telefon | 0664 4603552 |

| | |
|------------------------------|-------------|
| Feste Betriebszeit (Von/Bis) | 0-24 |
|------------------------------|-------------|

| | |
|-----------------------------------|-------------|
| Gesteuerte Betriebszeit (JA/NEIN) | nein |
|-----------------------------------|-------------|

| | |
|---------------------|---|
| 19 OE6XLE Kühnegg | OE6GKD |
| 20 OE6XZG Schöckl | OE6PWE |
| 21 OE7XKR Krahberg | OE7DBH OE7XKR Krahberg Stand Mai 2010 Veröffentlichung in Arbeit |
| 22 OE7XVR Valuga | OE7DBH abgeschaltet Datei:new2blinkt.gif |
| 23 OE7XZR Zugspitze | OE7DBH OE7XZR Zugspitze Stand Mai 2010 Veröffentlichung in Arbeit |

BASISDATEN

| | |
|-------------------|--|
| Datum des Updates | |
|-------------------|--|

| | |
|-------------|---------------------------|
| CALL | OE8XTK |
| Standort | Gerlitze Steinturm |
| Locator | JN66WQ |
| Seehöhe (m) | ca. 2000 m |

| | |
|-----------------------------|-----------|
| Geografische Position Nord: | |
| Grad | 46 |
| Minuten | 41 |
| Sekunden | 65 |

| | |
|----------------------------|-----------|
| Geografische Position Ost: | |
| Grad | 13 |
| Minuten | 54 |
| Sekunden | 79 |

| | |
|-----------------|----------------|
| SYSOP - RZ | OE8 MBK |
| SYSOP - Name | |
| SYSOP - Mail | |
| SYSOP - Telefon | |

| | |
|------------------------------|--|
| Feste Betriebszeit (Von/Bis) | |
|------------------------------|--|

| | |
|-----------------------------------|-----------|
| Gesteuerte Betriebszeit (JA/NEIN) | ja |
|-----------------------------------|-----------|

| | |
|------------------------|--------------------|
| Rücksprech QRG | 432,600 MHz |
| Rücksprech Betriebsart | FM |

| | |
|------------------------|--------------------|
| Steuerungs QRG | 432,600 MHz |
| Steuerungs Betriebsart | 3 Ton DTMF |

24 OE8XTK Gerlitzen

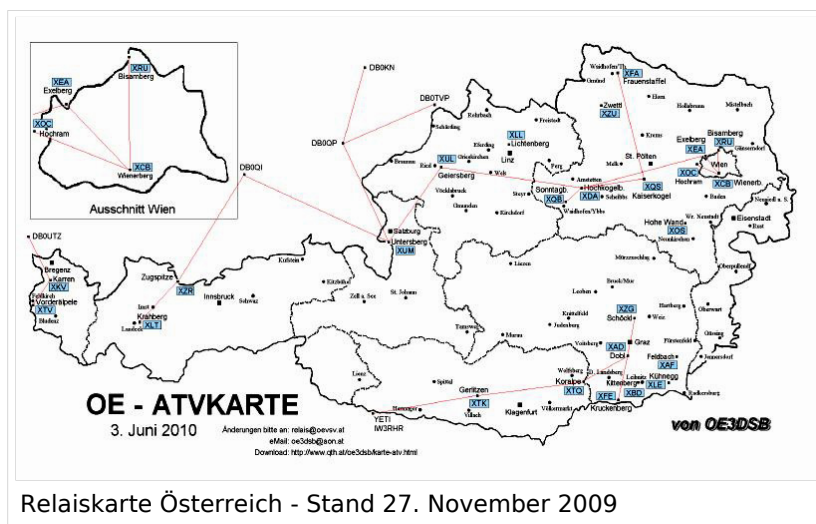
OE8MBK

Datei:new2blinkt.gif

OE8HIK,

| | |
|------------------------------|--------|
| 25 OE8XTQ Koralpe | OE8RCK |
| 26 OE9XTV Vorderalpe | OE9SWH |
| 27 OE9XFU Fußach Hafen | OE9SWH |
| 28 OE9XKR Dornbirn Karren | OE9AKI |

Relaiskarte mit Linkverbindungen



Relaiskarte Österreich - Stand 27. November 2009