

Inhaltsverzeichnis

| | |
|-----------------------------------|-----|
| 1. ATV-Relais in Österreich | 2 |
| 2. OE3XZU | 11 |
| 3. OE5XAP | 20 |
| 4. OE6XAD | 29 |
| 5. OE6XAF | 38 |
| 6. OE6XBD | 47 |
| 7. OE6XFE | 56 |
| 8. OE6XLE | 65 |
| 9. OE6XZG | 74 |
| 10. OE7XVR | 83 |
| 11. OE7XZR | 92 |
| 12. OE8XTK | 101 |
| 13. OE8XTQ | 110 |
| 14. OE9XFU | 119 |
| 15. OE9XKR | 128 |
| 16. OE9XTV | 137 |

ATV-Relais in Österreich

Aktive ATV-Relais und deren Verantwortliche

Dank und Anerkennung gebührt allen Errichtern, Betreibern und Sponsoren der ATV-Relais in Österreich.

| # | Relais | Standort | SYSOP | Relaisdaten |
|---|--------|------------|--------|-------------|
| 1 | OE1XCB | Wienerberg | OE1MCU | |
| 2 | OE1XRU | Bisamberg | OE3NSC | |

BASISDATEN

| | |
|-------------------|-------------------|
| Datum des Updates | 03.05.2010 |
|-------------------|-------------------|

| | |
|-------------|--|
| CALL | OE2XUM - Betreiber UAFS |
| Ausgaben | 1282 MHz V 10485 MHz V 1270 MHz V digital |
| Eingabe | 2408 MHz H Rundstr. |
| Standort | Untersberg |
| Locator | JN67LS |
| Seehöhe (m) | 1860 Mtr |

| | |
|-----------------------------|--------------|
| Geografische Position Nord: | |
| Grad | 47 |
| Minuten | 43 |
| Sekunden | 22.45 |

3 **OE2XUM** Untersberg OE2AXL

| | |
|----------------------------|--------------|
| Geografische Position Ost: | |
| Grad | 13 |
| Minuten | 0 |
| Sekunden | 31.65 |

| | |
|-----------------|--|
| SYSOP - RZ | OE2AXL |
| SYSOP - Name | Ralf |
| SYSOP - Mail | oe2axl@uafs.at |
| SYSOP - Telefon | 0664 5662610 |

| | |
|------------------------------|------------|
| Feste Betriebszeit (Von/Bis) | 24h |
|------------------------------|------------|

| | |
|-----------------------------------|-------------|
| Gesteuerte Betriebszeit (JA/NEIN) | nein |
|-----------------------------------|-------------|

Datei:new2blinkt.gif

OE3JWC,

- 4 **OE3XDA** Hochkogelberg OE3JDA
- 5 **OE3XEA** Exelberg OE3CJB,
 OE1NDB
- 6 **OE3XFA** Frauenstaffel OE3KMA
- 7 **OE3XOC** Hochram OE3MZC
- 8 **OE3XOS** Hohe Wand OE1NDB **OE3XQS Hohe Wand Stand Mai 2010**

BASISDATEN

| | |
|-------------------|-----------------|
| Datum des Updates | 12. Jänner 2010 |
|-------------------|-----------------|

| | |
|-------------|-------------|
| CALL | OE3XQB |
| Standort | Sonntagberg |
| Locator | JN77JX |
| Seehöhe (m) | 712 |

| | |
|--------------------------------|----|
| Geografische Position Nord: | |
| Grad | 47 |
| Minuten | 99 |
| Sekunden | 62 |

| | |
|-------------------------------|----|
| Geografische Position Ost: | |
| Grad | 14 |
| Minuten | 76 |
| Sekunden | 44 |

9 **OE3XQB** Sonntagberg OE3NRS

| | |
|-----------------|--|
| SYSOP - RZ | OE3NRS |
| SYSOP - Name | Nefischer Roland |
| SYSOP - Mail | oe3nrs@oevsv.at |
| SYSOP - Telefon | 07475 56837 |

| | |
|------------------------------|---------------|
| Feste Betriebszeit (Von/Bis) | 08:00 - 24:00 |
|------------------------------|---------------|

| | |
|--------------------------------------|--|
| Gesteuerte Betriebszeit (JA/NEIN) | |
|--------------------------------------|--|

Datei:new2blinkt.gif

OE3CJB,

| | | | | |
|----|--------|-------------|-------------------|----------------------------------|
| 10 | OE3XQS | Kaiserkogel | OE3DDW, OE3AQW | |
| 11 | OE3XZU | Zwettl | OE3DJB | |
| 12 | OE5XAP | Tannberg | OE5PTL | |
| 13 | OE5XLL | Lichtenberg | OE5MKL, OE5AJP | |
| 14 | OE5XUL | Geiersberg | OE5FHM, OE5MMP | OE5XUL Geiersberg Stand Mai 2010 |

BASISDATEN

| | |
|-----------------------------------|---|
| Datum des Updates | 24. April 2010 |
| CALL | OE6XAD |
| Standort | Dobl |
| Locator | JN76QW |
| Seehöhe (m) | 348 |
| Geografische Position Nord: | |
| Grad | 46 |
| Minuten | 57 |
| Sekunden | 0 |
| Geografische Position Ost: | |
| Grad | 15 |
| Minuten | 22 |
| Sekunden | 48 |
| SYSOP - RZ | OE6THH |
| SYSOP - Name | Tschugmell Hubert |
| SYSOP - Mail | oe6thh@aon.at |
| SYSOP - Telefon | o004 4005124 |
| Feste Betriebszeit (Von/Bis) | 0 - 24 Uhr |
| Gesteuerte Betriebszeit (JA/NEIN) | ATV Kamera je nach Jahreszeit |
| Rücksprech QRG | 432.700 |
| Rücksprech Betriebsart | F3E |
| Steuerungs QRG | 432.700 |
| Steuerungs Betriebsart | F3E |
| Steuerungsdetails | DTMF 2 Kamera auf DTMF 8 Kamera ab DTMF 8 Kamera rechts DTMF 7 Zoom in DTMF 9 Zoom ein Kanal weiterschalten (Videoeingang) 1- 8 |
| Weitere Informationen | ATV wird gleichzeitig ins Internet gestreamt auf dobl.at Hamnet: Atv Relais die im Hamnet sind auf dobl.at abgestrahlt und ins Internet gestreamt. f. Schöckel. ATV Filme werden abgespielt, Bild 1- 8 Sekunden weitergeschaltet. |

15 OE6XAD Dobl

OE6THH

Datei:new2blinkt.gif

16 OE6XAF Feldbach

OE6NIG

| | | | | |
|----|--------|------------|-------------------|---------------------------------|
| 17 | OE6XBD | Kittenberg | OE6SKG | |
| 18 | OE6XFE | Kleinradl | OE6SVG, OE6RKE | |
| 19 | OE6XLE | Kühnegg | OE6GKD | |
| 20 | OE6XZG | Schöckl | OE6PWE | |
| 21 | OE7XKR | Krahberg | OE7DBH | OE7XKR Krahberg Stand Mai 2010 |
| 22 | OE7XVR | Valuga | OE7DBH | |
| 23 | OE7XZR | Zugspitze | OE7DBH | OE7XZR Zugspitze Stand Mai 2010 |

BASISDATEN

| | |
|-------------------|--|
| Datum des Updates | |
|-------------------|--|

| | |
|-------------|---------------------------|
| CALL | OE8XTK |
| Standort | Gerlitze Steinturm |
| Locator | JN66WQ |
| Seehöhe (m) | ca. 2000 m |

| | |
|-----------------------------|-----------|
| Geografische Position Nord: | |
| Grad | 46 |
| Minuten | 41 |
| Sekunden | 65 |

| | |
|----------------------------|-----------|
| Geografische Position Ost: | |
| Grad | 13 |
| Minuten | 54 |
| Sekunden | 79 |

| | |
|-----------------|----------------|
| SYSOP - RZ | OE8 MBK |
| SYSOP - Name | |
| SYSOP - Mail | |
| SYSOP - Telefon | |

| | |
|------------------------------|--|
| Feste Betriebszeit (Von/Bis) | |
|------------------------------|--|

| | |
|-----------------------------------|-----------|
| Gesteuerte Betriebszeit (JA/NEIN) | ja |
|-----------------------------------|-----------|

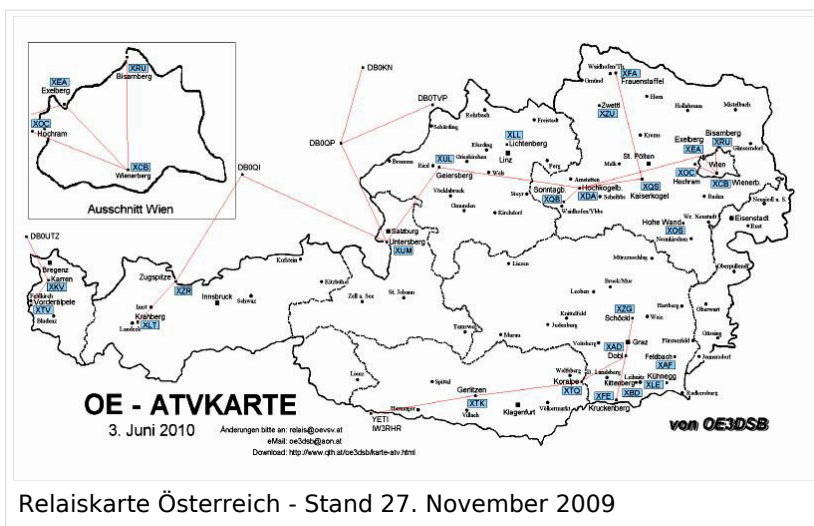
| | |
|------------------------|--------------------|
| Rücksprech QRG | 432,600 MHz |
| Rücksprech Betriebsart | FM |

| | |
|------------------------|--------------------|
| Steuerungs QRG | 432,600 MHz |
| Steuerungs Betriebsart | 3 Ton DTMF |

24 **OE8XTK** Gerlitzen**OE8MBK**

- 26 **OE9XTV** Vorderälpele **OE9SWH**
- 27 **OE9XFU** Fußbach Hafen **OE9SWH**
- 28 **OE9XKR** Dornbirn **OE9AKI**
 Karren

Relaiskarte mit Linkverbindungen



Relaiskarte Österreich - Stand 27. November 2009

ATV-Relais in Österreich

Aktive ATV-Relais und deren Verantwortliche

Dank und Anerkennung gebührt allen Errichtern, Betreibern und Sponsoren der ATV-Relais in Österreich.

| # | Relais | Standort | SYSOP | Relaisdaten |
|---|--------|------------|--------|-------------|
| 1 | OE1XCB | Wienerberg | OE1MCU | |
| 2 | OE1XRU | Bisamberg | OE3NSC | |

BASISDATEN

| | |
|-------------------|-------------------|
| Datum des Updates | 03.05.2010 |
|-------------------|-------------------|

| | |
|-------------|--|
| CALL | OE2XUM - Betreiber UAFS |
| Ausgaben | 1282 MHz V 10485 MHz V 1270 MHz V digital |
| Eingabe | 2408 MHz H Rundstr. |
| Standort | Untersberg |
| Locator | JN67LS |
| Seehöhe (m) | 1860 Mtr |

| | |
|-----------------------------|--------------|
| Geografische Position Nord: | |
| Grad | 47 |
| Minuten | 43 |
| Sekunden | 22.45 |

3 **OE2XUM** Untersberg OE2AXL

| | |
|----------------------------|--------------|
| Geografische Position Ost: | |
| Grad | 13 |
| Minuten | 0 |
| Sekunden | 31.65 |

| | |
|-----------------|--|
| SYSOP - RZ | OE2AXL |
| SYSOP - Name | Ralf |
| SYSOP - Mail | oe2axl@uafs.at |
| SYSOP - Telefon | 0664 5662610 |

| | |
|------------------------------|------------|
| Feste Betriebszeit (Von/Bis) | 24h |
|------------------------------|------------|

| | |
|-----------------------------------|-------------|
| Gesteuerte Betriebszeit (JA/NEIN) | nein |
|-----------------------------------|-------------|

Datei:new2blinkt.gif

OE3JWC,

- 4 **OE3XDA** Hochkogelberg OE3JDA
- 5 **OE3XEA** Exelberg OE3CJB,
OE1NDB
- 6 **OE3XFA** Frauenstaffel OE3KMA
- 7 **OE3XOC** Hochram OE3MZC
- 8 **OE3XOS** Hohe Wand OE1NDB **OE3XQS Hohe Wand Stand Mai 2010**

BASISDATEN

| | |
|-------------------|-----------------|
| Datum des Updates | 12. Jänner 2010 |
|-------------------|-----------------|

| | |
|-------------|-------------|
| CALL | OE3XQB |
| Standort | Sonntagberg |
| Locator | JN77JX |
| Seehöhe (m) | 712 |

| | |
|-----------------------------|----|
| Geografische Position Nord: | |
| Grad | 47 |
| Minuten | 99 |
| Sekunden | 62 |

| | |
|----------------------------|----|
| Geografische Position Ost: | |
| Grad | 14 |
| Minuten | 76 |
| Sekunden | 44 |

9 **OE3XQB** Sonntagberg OE3NRS

| | |
|-----------------|--|
| SYSOP - RZ | OE3NRS |
| SYSOP - Name | Nefischer Roland |
| SYSOP - Mail | oe3nrs@oevsv.at |
| SYSOP - Telefon | 07475 56837 |

| | |
|------------------------------|---------------|
| Feste Betriebszeit (Von/Bis) | 08:00 - 24:00 |
|------------------------------|---------------|

| | |
|-----------------------------------|--|
| Gesteuerte Betriebszeit (JA/NEIN) | |
|-----------------------------------|--|

Datei:new2blinkt.gif

OE3CJB,

| | | | | |
|----|--------|-------------|-------------------|----------------------------------|
| 10 | OE3XQS | Kaiserkogel | OE3DDW, OE3AQW | |
| 11 | OE3XZU | Zwettl | OE3DJB | |
| 12 | OE5XAP | Tannberg | OE5PTL | |
| 13 | OE5XLL | Lichtenberg | OE5MKL, OE5AJP | |
| 14 | OE5XUL | Geiersberg | OE5FHM, OE5MMP | OE5XUL Geiersberg Stand Mai 2010 |

BASISDATEN

| | |
|-----------------------------------|---|
| Datum des Updates | 24. April 2010 |
| CALL | OE6XAD |
| Standort | Dobl |
| Locator | JN76QW |
| Seehöhe (m) | 348 |
| Geografische Position Nord: | |
| Grad | 46 |
| Minuten | 57 |
| Sekunden | 0 |
| Geografische Position Ost: | |
| Grad | 15 |
| Minuten | 22 |
| Sekunden | 48 |
| SYSOP - RZ | OE6THH |
| SYSOP - Name | Tschugmell Hubert |
| SYSOP - Mail | oe6thh@aon.at |
| SYSOP - Telefon | o004 4005124 |
| Feste Betriebszeit (Von/Bis) | 0 - 24 Uhr |
| Gesteuerte Betriebszeit (JA/NEIN) | ATV Kamera je nach Jahreszeit |
| Rücksprech QRG | 432.700 |
| Rücksprech Betriebsart | F3E |
| Steuerungs QRG | 432.700 |
| Steuerungs Betriebsart | F3E |
| Steuerungsdetails | DTMF 2 Kamera auf DTMF 8 Kamera ab DTMF 8 Kamera rechts DTMF 7 Zoom in DTMF 9 Zoom ein Kanal weiterschalten (Videoeingang) 1- 8 |
| Weitere Informationen | ATV wird gleichzeitig ins Internet gestreamt f dobl.at Hamnet: Atv Relais die im Hamnet sind Dobl abgestahlt und ins Internet gestreamt. f Schöckel. ATV Filme werden abgespielt, Bild Sekunden weitergeschaltet. |

15 OE6XAD Dobl

OE6THH

Datei:new2blinkt.gif

16 OE6XAF Feldbach

OE6NIG

| | | | | |
|----|--------|------------|-------------------|---------------------------------|
| 17 | OE6XBD | Kittenberg | OE6SKG | |
| 18 | OE6XFE | Kleinradl | OE6SVG, OE6RKE | |
| 19 | OE6XLE | Kühnegg | OE6GKD | |
| 20 | OE6XZG | Schöckl | OE6PWE | |
| 21 | OE7XKR | Krahberg | OE7DBH | OE7XKR Krahberg Stand Mai 2010 |
| 22 | OE7XVR | Valuga | OE7DBH | |
| 23 | OE7XZR | Zugspitze | OE7DBH | OE7XZR Zugspitze Stand Mai 2010 |

BASISDATEN

| | |
|-------------------|--|
| Datum des Updates | |
|-------------------|--|

| | |
|-------------|---------------------------|
| CALL | OE8XTK |
| Standort | Gerlitze Steinturm |
| Locator | JN66WQ |
| Seehöhe (m) | ca. 2000 m |

| | |
|-----------------------------|-----------|
| Geografische Position Nord: | |
| Grad | 46 |
| Minuten | 41 |
| Sekunden | 65 |

| | |
|----------------------------|-----------|
| Geografische Position Ost: | |
| Grad | 13 |
| Minuten | 54 |
| Sekunden | 79 |

| | |
|-----------------|----------------|
| SYSOP - RZ | OE8 MBK |
| SYSOP - Name | |
| SYSOP - Mail | |
| SYSOP - Telefon | |

| | |
|------------------------------|--|
| Feste Betriebszeit (Von/Bis) | |
|------------------------------|--|

| | |
|-----------------------------------|-----------|
| Gesteuerte Betriebszeit (JA/NEIN) | ja |
|-----------------------------------|-----------|

| | |
|------------------------|--------------------|
| Rücksprech QRG | 432,600 MHz |
| Rücksprech Betriebsart | FM |

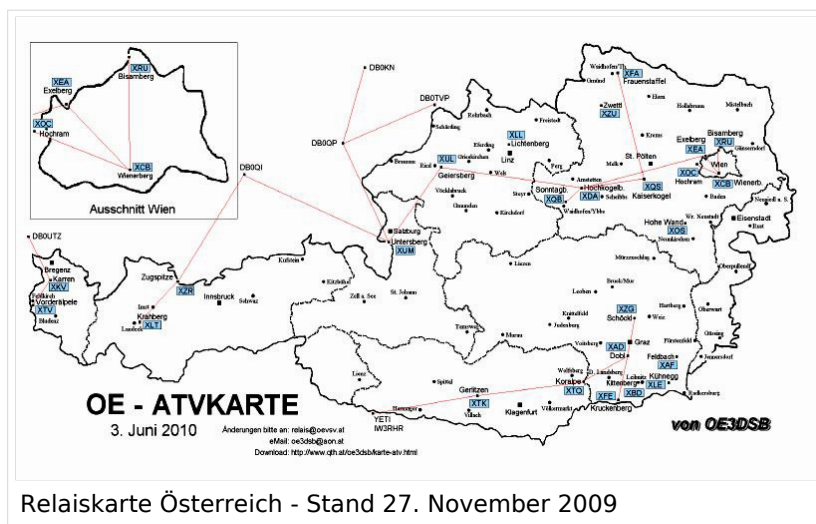
| | |
|------------------------|--------------------|
| Steuerungs QRG | 432,600 MHz |
| Steuerungs Betriebsart | 3 Ton DTMF |

24 **OE8XTK** Gerlitzen

OE8MBK

26 **OE9XTV** Vorderälpele OE9SWH
 27 **OE9XFU** Fußbach Hafen OE9SWH
 28 **OE9XKR** Dornbirn OE9AKI
 Karren

Relaiskarte mit Linkverbindungen



ATV-Relais in Österreich

Aktive ATV-Relais und deren Verantwortliche

Dank und Anerkennung gebührt allen Errichtern, Betreibern und Sponsoren der ATV-Relais in Österreich.

| # | Relais | Standort | SYSOP | Relaisdaten |
|---|--------|------------|--------|-------------|
| 1 | OE1XCB | Wienerberg | OE1MCU | |
| 2 | OE1XRU | Bisamberg | OE3NSC | |

BASISDATEN

| | |
|-------------------|-------------------|
| Datum des Updates | 03.05.2010 |
|-------------------|-------------------|

| | |
|-------------|--|
| CALL | OE2XUM - Betreiber UAFS |
| Ausgaben | 1282 MHz V 10485 MHz V 1270 MHz V digital |
| Eingabe | 2408 MHz H Rundstr. |
| Standort | Untersberg |
| Locator | JN67LS |
| Seehöhe (m) | 1860 Mtr |

| | |
|-----------------------------|--------------|
| Geografische Position Nord: | |
| Grad | 47 |
| Minuten | 43 |
| Sekunden | 22.45 |

3 **OE2XUM** Untersberg OE2AXL

| | |
|----------------------------|--------------|
| Geografische Position Ost: | |
| Grad | 13 |
| Minuten | 0 |
| Sekunden | 31.65 |

| | |
|-----------------|--|
| SYSOP - RZ | OE2AXL |
| SYSOP - Name | Ralf |
| SYSOP - Mail | oe2axl@uafs.at |
| SYSOP - Telefon | 0664 5662610 |

| | |
|------------------------------|------------|
| Feste Betriebszeit (Von/Bis) | 24h |
|------------------------------|------------|

| | |
|-----------------------------------|-------------|
| Gesteuerte Betriebszeit (JA/NEIN) | nein |
|-----------------------------------|-------------|

Datei:new2blinkt.gif

OE3JWC,

- 4 **OE3XDA** Hochkogelberg OE3JDA
- 5 **OE3XEA** Exelberg OE3CJB,
OE1NDB
- 6 **OE3XFA** Frauenstaffel OE3KMA
- 7 **OE3XOC** Hochram OE3MZC
- 8 **OE3XOS** Hohe Wand OE1NDB **OE3XQS Hohe Wand Stand Mai 2010**

BASISDATEN

| | |
|-------------------|-----------------|
| Datum des Updates | 12. Jänner 2010 |
|-------------------|-----------------|

| | |
|-------------|-------------|
| CALL | OE3XQB |
| Standort | Sonntagberg |
| Locator | JN77JX |
| Seehöhe (m) | 712 |

| | |
|--------------------------------|----|
| Geografische Position Nord: | |
| Grad | 47 |
| Minuten | 99 |
| Sekunden | 62 |

| | |
|-------------------------------|----|
| Geografische Position Ost: | |
| Grad | 14 |
| Minuten | 76 |
| Sekunden | 44 |

9 **OE3XQB** Sonntagberg OE3NRS

| | |
|-----------------|--|
| SYSOP - RZ | OE3NRS |
| SYSOP - Name | Nefischer Roland |
| SYSOP - Mail | oe3nrs@oevsv.at |
| SYSOP - Telefon | 07475 56837 |

| | |
|------------------------------|---------------|
| Feste Betriebszeit (Von/Bis) | 08:00 - 24:00 |
|------------------------------|---------------|

| | |
|--------------------------------------|--|
| Gesteuerte Betriebszeit (JA/NEIN) | |
|--------------------------------------|--|

Datei:new2blinkt.gif

OE3CJB,

| | | | | |
|----|--------|-------------|-------------------|----------------------------------|
| 10 | OE3XQS | Kaiserkogel | OE3DDW, OE3AQW | |
| 11 | OE3XZU | Zwettl | OE3DJB | |
| 12 | OE5XAP | Tannberg | OE5PTL | |
| 13 | OE5XLL | Lichtenberg | OE5MKL, OE5AJP | |
| 14 | OE5XUL | Geiersberg | OE5FHM, OE5MMP | OE5XUL Geiersberg Stand Mai 2010 |

BASISDATEN

| | |
|-----------------------------------|---|
| Datum des Updates | 24. April 2010 |
| CALL | OE6XAD |
| Standort | Dobl |
| Locator | JN76QW |
| Seehöhe (m) | 348 |
| Geografische Position Nord: | |
| Grad | 46 |
| Minuten | 57 |
| Sekunden | 0 |
| Geografische Position Ost: | |
| Grad | 15 |
| Minuten | 22 |
| Sekunden | 48 |
| SYSOP - RZ | OE6THH |
| SYSOP - Name | Tschugmell Hubert |
| SYSOP - Mail | oe6thh@aon.at |
| SYSOP - Telefon | o004 4005124 |
| Feste Betriebszeit (Von/Bis) | 0 - 24 Uhr |
| Gesteuerte Betriebszeit (JA/NEIN) | ATV Kamera je nach Jahreszeit |
| Rücksprech QRG | 432.700 |
| Rücksprech Betriebsart | F3E |
| Steuerungs QRG | 432.700 |
| Steuerungs Betriebsart | F3E |
| Steuerungsdetails | DTMF 2 Kamera auf DTMF 8 Kamera ab DTMF 8 Kamera rechts DTMF 7 Zoom in DTMF 9 Zoom ein Kanal weiterschalten (Videoeingang) 1- 8 |
| Weitere Informationen | ATV wird gleichzeitig ins Internet gestreamt auf dobl.at Hamnet: Atv Relais die im Hamnet sind auf dobl.at abgestrahlt und ins Internet gestreamt. f. Schöckel. ATV Filme werden abgespielt, Bild 1- 8 Sekunden weitergeschaltet. |

15 OE6XAD Dobl

OE6THH

Datei:new2blinkt.gif

16 OE6XAF Feldbach

OE6NIG

| | | | | |
|----|--------|------------|-------------------|---------------------------------|
| 17 | OE6XBD | Kittenberg | OE6SKG | |
| 18 | OE6XFE | Kleinradl | OE6SVG, OE6RKE | |
| 19 | OE6XLE | Kühnegg | OE6GKD | |
| 20 | OE6XZG | Schöckl | OE6PWE | |
| 21 | OE7XKR | Krahberg | OE7DBH | OE7XKR Krahberg Stand Mai 2010 |
| 22 | OE7XVR | Valuga | OE7DBH | |
| 23 | OE7XZR | Zugspitze | OE7DBH | OE7XZR Zugspitze Stand Mai 2010 |

BASISDATEN

| | |
|-------------------|--|
| Datum des Updates | |
|-------------------|--|

| | |
|-------------|---------------------------|
| CALL | OE8XTK |
| Standort | Gerlitze Steinturm |
| Locator | JN66WQ |
| Seehöhe (m) | ca. 2000 m |

| | |
|-----------------------------|-----------|
| Geografische Position Nord: | |
| Grad | 46 |
| Minuten | 41 |
| Sekunden | 65 |

| | |
|----------------------------|-----------|
| Geografische Position Ost: | |
| Grad | 13 |
| Minuten | 54 |
| Sekunden | 79 |

| | |
|-----------------|----------------|
| SYSOP - RZ | OE8 MBK |
| SYSOP - Name | |
| SYSOP - Mail | |
| SYSOP - Telefon | |

| | |
|------------------------------|--|
| Feste Betriebszeit (Von/Bis) | |
|------------------------------|--|

| | |
|-----------------------------------|-----------|
| Gesteuerte Betriebszeit (JA/NEIN) | ja |
|-----------------------------------|-----------|

| | |
|------------------------|--------------------|
| Rücksprech QRG | 432,600 MHz |
| Rücksprech Betriebsart | FM |

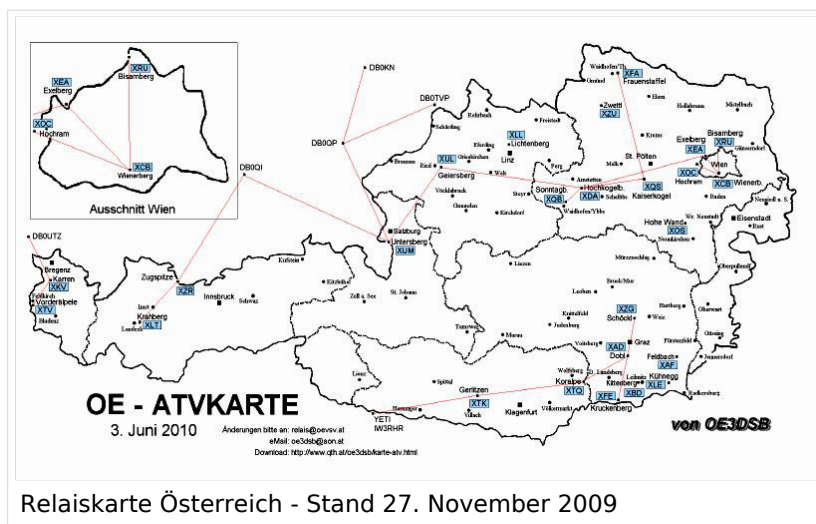
| | |
|------------------------|--------------------|
| Steuerungs QRG | 432,600 MHz |
| Steuerungs Betriebsart | 3 Ton DTMF |

24 **OE8XTK** Gerlitzen

OE8MBK

26 **OE9XTV** Vorderälpele OE9SWH
 27 **OE9XFU** Fußach Hafen OE9SWH
 28 **OE9XKR** Dornbirn OE9AKI
 Karren

Relaiskarte mit Linkverbindungen



ATV-Relais in Österreich

Aktive ATV-Relais und deren Verantwortliche

Dank und Anerkennung gebührt allen Errichtern, Betreibern und Sponsoren der ATV-Relais in Österreich.

| # | Relais | Standort | SYSOP | Relaisdaten |
|---|--------|------------|--------|-------------|
| 1 | OE1XCB | Wienerberg | OE1MCU | |
| 2 | OE1XRU | Bisamberg | OE3NSC | |

BASISDATEN

| | |
|-------------------|-------------------|
| Datum des Updates | 03.05.2010 |
|-------------------|-------------------|

| | |
|-------------|--|
| CALL | OE2XUM - Betreiber UAFS |
| Ausgaben | 1282 MHz V 10485 MHz V 1270 MHz V digital |
| Eingabe | 2408 MHz H Rundstr. |
| Standort | Untersberg |
| Locator | JN67LS |
| Seehöhe (m) | 1860 Mtr |

| | |
|-----------------------------|--------------|
| Geografische Position Nord: | |
| Grad | 47 |
| Minuten | 43 |
| Sekunden | 22.45 |

3 **OE2XUM** Untersberg OE2AXL

| | |
|----------------------------|--------------|
| Geografische Position Ost: | |
| Grad | 13 |
| Minuten | 0 |
| Sekunden | 31.65 |

| | |
|-----------------|--|
| SYSOP - RZ | OE2AXL |
| SYSOP - Name | Ralf |
| SYSOP - Mail | oe2axl@uafs.at |
| SYSOP - Telefon | 0664 5662610 |

| | |
|------------------------------|------------|
| Feste Betriebszeit (Von/Bis) | 24h |
|------------------------------|------------|

| | |
|-----------------------------------|-------------|
| Gesteuerte Betriebszeit (JA/NEIN) | nein |
|-----------------------------------|-------------|

Datei:new2blinkt.gif

OE3JWC,

- 4 **OE3XDA** Hochkogelberg OE3JDA
- 5 **OE3XEA** Exelberg OE3CJB,
OE1NDB
- 6 **OE3XFA** Frauenstaffel OE3KMA
- 7 **OE3XOC** Hochram OE3MZC
- 8 **OE3XOS** Hohe Wand OE1NDB **OE3XQS Hohe Wand Stand Mai 2010**

BASISDATEN

| | |
|-------------------|-----------------|
| Datum des Updates | 12. Jänner 2010 |
|-------------------|-----------------|

| | |
|-------------|-------------|
| CALL | OE3XQB |
| Standort | Sonntagberg |
| Locator | JN77JX |
| Seehöhe (m) | 712 |

| | |
|--------------------------------|----|
| Geografische Position Nord: | |
| Grad | 47 |
| Minuten | 99 |
| Sekunden | 62 |

| | |
|-------------------------------|----|
| Geografische Position Ost: | |
| Grad | 14 |
| Minuten | 76 |
| Sekunden | 44 |

9 **OE3XQB** Sonntagberg OE3NRS

| | |
|-----------------|--|
| SYSOP - RZ | OE3NRS |
| SYSOP - Name | Nefischer Roland |
| SYSOP - Mail | oe3nrs@oevsv.at |
| SYSOP - Telefon | 07475 56837 |

| | |
|------------------------------|---------------|
| Feste Betriebszeit (Von/Bis) | 08:00 - 24:00 |
|------------------------------|---------------|

| | |
|--------------------------------------|--|
| Gesteuerte Betriebszeit (JA/NEIN) | |
|--------------------------------------|--|

Datei:new2blinkt.gif

OE3CJB,

| | | | | |
|----|--------|-------------|-------------------|----------------------------------|
| 10 | OE3XQS | Kaiserkogel | OE3DDW, OE3AQW | |
| 11 | OE3XZU | Zwettl | OE3DJB | |
| 12 | OE5XAP | Tannberg | OE5PTL | |
| 13 | OE5XLL | Lichtenberg | OE5MKL, OE5AJP | |
| 14 | OE5XUL | Geiersberg | OE5FHM, OE5MMP | OE5XUL Geiersberg Stand Mai 2010 |

BASISDATEN

| | |
|-----------------------------------|---|
| Datum des Updates | 24. April 2010 |
| CALL | OE6XAD |
| Standort | Dobl |
| Locator | JN76QW |
| Seehöhe (m) | 348 |
| Geografische Position Nord: | |
| Grad | 46 |
| Minuten | 57 |
| Sekunden | 0 |
| Geografische Position Ost: | |
| Grad | 15 |
| Minuten | 22 |
| Sekunden | 48 |
| SYSOP - RZ | OE6THH |
| SYSOP - Name | Tschugmell Hubert |
| SYSOP - Mail | oe6thh@aon.at |
| SYSOP - Telefon | o004 4005124 |
| Feste Betriebszeit (Von/Bis) | 0 - 24 Uhr |
| Gesteuerte Betriebszeit (JA/NEIN) | ATV Kamera je nach Jahreszeit |
| Rücksprech QRG | 432.700 |
| Rücksprech Betriebsart | F3E |
| Steuerungs QRG | 432.700 |
| Steuerungs Betriebsart | F3E |
| Steuerungsdetails | DTMF 2 Kamera auf DTMF 8 Kamera ab DTMF 8 Kamera rechts DTMF 7 Zoom in DTMF 9 Zoom ein Kanal weiterschalten (Videoeingang) 1- 8 |
| Weitere Informationen | ATV wird gleichzeitig ins Internet gestreamt auf dobl.at Hamnet: Atv Relais die im Hamnet sind auf dobl.at abgestrahlt und ins Internet gestreamt. f. Schöckel. ATV Filme werden abgespielt, Bild 1- 8 Sekunden weitergeschaltet. |

15 OE6XAD Dobl

OE6THH

Datei:new2blinkt.gif

16 OE6XAF Feldbach

OE6NIG

| | | | | |
|----|--------|------------|-------------------|---------------------------------|
| 17 | OE6XBD | Kittenberg | OE6SKG | |
| 18 | OE6XFE | Kleinradl | OE6SVG, OE6RKE | |
| 19 | OE6XLE | Kühnegg | OE6GKD | |
| 20 | OE6XZG | Schöckl | OE6PWE | |
| 21 | OE7XKR | Krahberg | OE7DBH | OE7XKR Krahberg Stand Mai 2010 |
| 22 | OE7XVR | Valuga | OE7DBH | |
| 23 | OE7XZR | Zugspitze | OE7DBH | OE7XZR Zugspitze Stand Mai 2010 |

BASISDATEN

| | |
|-------------------|--|
| Datum des Updates | |
|-------------------|--|

| | |
|-------------|---------------------------|
| CALL | OE8XTK |
| Standort | Gerlitze Steinturm |
| Locator | JN66WQ |
| Seehöhe (m) | ca. 2000 m |

| | |
|-----------------------------|-----------|
| Geografische Position Nord: | |
| Grad | 46 |
| Minuten | 41 |
| Sekunden | 65 |

| | |
|----------------------------|-----------|
| Geografische Position Ost: | |
| Grad | 13 |
| Minuten | 54 |
| Sekunden | 79 |

| | |
|-----------------|----------------|
| SYSOP - RZ | OE8 MBK |
| SYSOP - Name | |
| SYSOP - Mail | |
| SYSOP - Telefon | |

| | |
|------------------------------|--|
| Feste Betriebszeit (Von/Bis) | |
|------------------------------|--|

| | |
|-----------------------------------|-----------|
| Gesteuerte Betriebszeit (JA/NEIN) | ja |
|-----------------------------------|-----------|

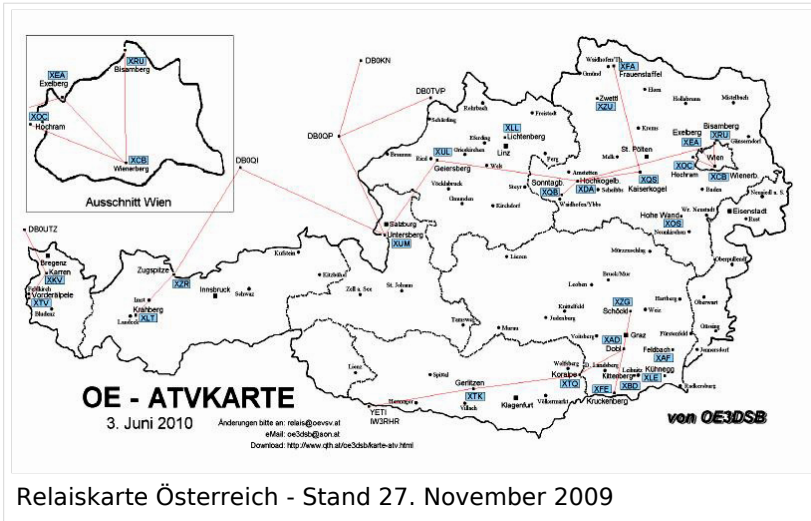
| | |
|------------------------|--------------------|
| Rücksprech QRG | 432,600 MHz |
| Rücksprech Betriebsart | FM |

| | |
|------------------------|--------------------|
| Steuerungs QRG | 432,600 MHz |
| Steuerungs Betriebsart | 3 Ton DTMF |

24 **OE8XTK** Gerlitzen**OE8MBK**

- 26 OE9XTV Vorderälpele OE9SWH
- 27 OE9XFU Fußbach Hafen OE9SWH
- 28 OE9XKR Dornbirn OE9AKI
- Karren

Relaiskarte mit Linkverbindungen



Relaiskarte Österreich - Stand 27. November 2009

ATV-Relais in Österreich

Aktive ATV-Relais und deren Verantwortliche

Dank und Anerkennung gebührt allen Errichtern, Betreibern und Sponsoren der ATV-Relais in Österreich.

| # | Relais | Standort | SYSOP | Relaisdaten |
|---|--------|------------|--------|-------------|
| 1 | OE1XCB | Wienerberg | OE1MCU | |
| 2 | OE1XRU | Bisamberg | OE3NSC | |

BASISDATEN

| | |
|-------------------|-------------------|
| Datum des Updates | 03.05.2010 |
|-------------------|-------------------|

| | |
|-------------|--|
| CALL | OE2XUM - Betreiber UAFS |
| Ausgaben | 1282 MHz V 10485 MHz V 1270 MHz V digital |
| Eingabe | 2408 MHz H Rundstr. |
| Standort | Untersberg |
| Locator | JN67LS |
| Seehöhe (m) | 1860 Mtr |

| | |
|-----------------------------|--------------|
| Geografische Position Nord: | |
| Grad | 47 |
| Minuten | 43 |
| Sekunden | 22.45 |

3 **OE2XUM** Untersberg OE2AXL

| | |
|----------------------------|--------------|
| Geografische Position Ost: | |
| Grad | 13 |
| Minuten | 0 |
| Sekunden | 31.65 |

| | |
|-----------------|--|
| SYSOP - RZ | OE2AXL |
| SYSOP - Name | Ralf |
| SYSOP - Mail | oe2axl@uafs.at |
| SYSOP - Telefon | 0664 5662610 |

| | |
|------------------------------|------------|
| Feste Betriebszeit (Von/Bis) | 24h |
|------------------------------|------------|

| | |
|-----------------------------------|-------------|
| Gesteuerte Betriebszeit (JA/NEIN) | nein |
|-----------------------------------|-------------|

Datei:new2blinkt.gif

OE3JWC,

- 4 **OE3XDA** Hochkogelberg OE3JDA
- 5 **OE3XEA** Exelberg OE3CJB,
OE1NDB
- 6 **OE3XFA** Frauenstaffel OE3KMA
- 7 **OE3XOC** Hochram OE3MZC
- 8 **OE3XOS** Hohe Wand OE1NDB **OE3XQS Hohe Wand Stand Mai 2010**

BASISDATEN

| | |
|-------------------|------------------------|
| Datum des Updates | 12. Jänner 2010 |
|-------------------|------------------------|

| | |
|-------------|--------------------|
| CALL | OE3XQB |
| Standort | Sonntagberg |
| Locator | JN77JX |
| Seehöhe (m) | 712 |

| | |
|--------------------------------|-----------|
| Geografische Position Nord: | |
| Grad | 47 |
| Minuten | 99 |
| Sekunden | 62 |

| | |
|-------------------------------|-----------|
| Geografische Position Ost: | |
| Grad | 14 |
| Minuten | 76 |
| Sekunden | 44 |

9 **OE3XQB** Sonntagberg OE3NRS

| | |
|-----------------|--|
| SYSOP - RZ | OE3NRS |
| SYSOP - Name | Nefischer Roland |
| SYSOP - Mail | oe3nrs@oevsv.at |
| SYSOP - Telefon | 07475 56837 |

| | |
|------------------------------|----------------------|
| Feste Betriebszeit (Von/Bis) | 08:00 - 24:00 |
|------------------------------|----------------------|

| | |
|--------------------------------------|--|
| Gesteuerte Betriebszeit (JA/NEIN) | |
|--------------------------------------|--|

Datei:new2blinkt.gif

OE3CJB,

| | | | | |
|----|--------|-------------|-------------------|----------------------------------|
| 10 | OE3XQS | Kaiserkogel | OE3DDW, OE3AQW | |
| 11 | OE3XZU | Zwettl | OE3DJB | |
| 12 | OE5XAP | Tannberg | OE5PTL | |
| 13 | OE5XLL | Lichtenberg | OE5MKL, OE5AJP | |
| 14 | OE5XUL | Geiersberg | OE5FHM, OE5MMP | OE5XUL Geiersberg Stand Mai 2010 |

BASISDATEN

| | |
|-----------------------------------|---|
| Datum des Updates | 24. April 2010 |
| CALL | OE6XAD |
| Standort | Dobl |
| Locator | JN76QW |
| Seehöhe (m) | 348 |
| Geografische Position Nord: | |
| Grad | 46 |
| Minuten | 57 |
| Sekunden | 0 |
| Geografische Position Ost: | |
| Grad | 15 |
| Minuten | 22 |
| Sekunden | 48 |
| SYSOP - RZ | OE6THH |
| SYSOP - Name | Tschugmell Hubert |
| SYSOP - Mail | oe6thh@aon.at |
| SYSOP - Telefon | o004 4005124 |
| Feste Betriebszeit (Von/Bis) | 0 - 24 Uhr |
| Gesteuerte Betriebszeit (JA/NEIN) | ATV Kamera je nach Jahreszeit |
| Rücksprech QRG | 432.700 |
| Rücksprech Betriebsart | F3E |
| Steuerungs QRG | 432.700 |
| Steuerungs Betriebsart | F3E |
| Steuerungsdetails | DTMF 2 Kamera auf DTMF 8 Kamera ab DTMF 8 Kamera rechts DTMF 7 Zoom in DTMF 9 Zoom ein Kanal weiterschalten (Videoeingang) 1- 8 |
| Weitere Informationen | ATV wird gleichzeitig ins Internet gestreamt auf dobl.at Hamnet: Atv Relais die im Hamnet sind auf dobl.at abgestrahlt und ins Internet gestreamt. f. Schöckel. ATV Filme werden abgespielt, Bild 1- 8 Sekunden weitergeschaltet. |

15 OE6XAD Dobl

OE6THH

Datei:new2blinkt.gif

16 OE6XAF Feldbach

OE6NIG

| | | | | |
|----|--------|------------|-------------------|---------------------------------|
| 17 | OE6XBD | Kittenberg | OE6SKG | |
| 18 | OE6XFE | Kleinradl | OE6SVG, OE6RKE | |
| 19 | OE6XLE | Kühnegg | OE6GKD | |
| 20 | OE6XZG | Schöckl | OE6PWE | |
| 21 | OE7XKR | Krahberg | OE7DBH | OE7XKR Krahberg Stand Mai 2010 |
| 22 | OE7XVR | Valuga | OE7DBH | |
| 23 | OE7XZR | Zugspitze | OE7DBH | OE7XZR Zugspitze Stand Mai 2010 |

BASISDATEN

| | |
|-------------------|--|
| Datum des Updates | |
|-------------------|--|

| | |
|-------------|---------------------------|
| CALL | OE8XTK |
| Standort | Gerlitze Steinturm |
| Locator | JN66WQ |
| Seehöhe (m) | ca. 2000 m |

| | |
|-----------------------------|-----------|
| Geografische Position Nord: | |
| Grad | 46 |
| Minuten | 41 |
| Sekunden | 65 |

| | |
|----------------------------|-----------|
| Geografische Position Ost: | |
| Grad | 13 |
| Minuten | 54 |
| Sekunden | 79 |

| | |
|-----------------|----------------|
| SYSOP - RZ | OE8 MBK |
| SYSOP - Name | |
| SYSOP - Mail | |
| SYSOP - Telefon | |

| | |
|------------------------------|--|
| Feste Betriebszeit (Von/Bis) | |
|------------------------------|--|

| | |
|-----------------------------------|-----------|
| Gesteuerte Betriebszeit (JA/NEIN) | ja |
|-----------------------------------|-----------|

| | |
|------------------------|--------------------|
| Rücksprech QRG | 432,600 MHz |
| Rücksprech Betriebsart | FM |

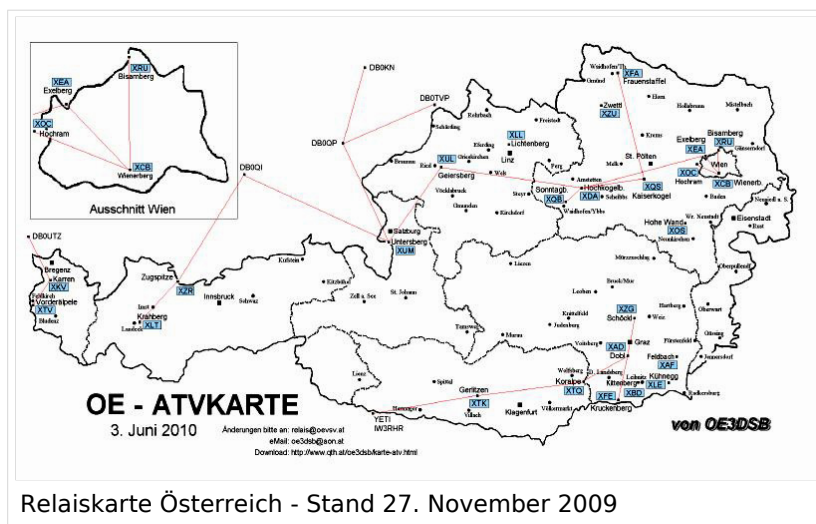
| | |
|------------------------|--------------------|
| Steuerungs QRG | 432,600 MHz |
| Steuerungs Betriebsart | 3 Ton DTMF |

24 **OE8XTK** Gerlitzen

OE8MBK

26 **OE9XTV** Vorderälpele OE9SWH
 27 **OE9XFU** Fußbach Hafen OE9SWH
 28 **OE9XKR** Dornbirn OE9AKI
 Karren

Relaiskarte mit Linkverbindungen



ATV-Relais in Österreich

Aktive ATV-Relais und deren Verantwortliche

Dank und Anerkennung gebührt allen Errichtern, Betreibern und Sponsoren der ATV-Relais in Österreich.

| # | Relais | Standort | SYSOP | Relaisdaten |
|---|--------|------------|--------|-------------|
| 1 | OE1XCB | Wienerberg | OE1MCU | |
| 2 | OE1XRU | Bisamberg | OE3NSC | |

BASISDATEN

| | |
|-------------------|-------------------|
| Datum des Updates | 03.05.2010 |
|-------------------|-------------------|

| | |
|-------------|--|
| CALL | OE2XUM - Betreiber UAFS |
| Ausgaben | 1282 MHz V 10485 MHz V 1270 MHz V digital |
| Eingabe | 2408 MHz H Rundstr. |
| Standort | Untersberg |
| Locator | JN67LS |
| Seehöhe (m) | 1860 Mtr |

| | |
|-----------------------------|--------------|
| Geografische Position Nord: | |
| Grad | 47 |
| Minuten | 43 |
| Sekunden | 22.45 |

3 **OE2XUM** Untersberg OE2AXL

| | |
|----------------------------|--------------|
| Geografische Position Ost: | |
| Grad | 13 |
| Minuten | 0 |
| Sekunden | 31.65 |

| | |
|-----------------|--|
| SYSOP - RZ | OE2AXL |
| SYSOP - Name | Ralf |
| SYSOP - Mail | oe2axl@uafs.at |
| SYSOP - Telefon | 0664 5662610 |

| | |
|------------------------------|------------|
| Feste Betriebszeit (Von/Bis) | 24h |
|------------------------------|------------|

| | |
|-----------------------------------|-------------|
| Gesteuerte Betriebszeit (JA/NEIN) | nein |
|-----------------------------------|-------------|

Datei:new2blinkt.gif

OE3JWC,

- 4 **OE3XDA** Hochkogelberg OE3JDA
- 5 **OE3XEA** Exelberg OE3CJB,
OE1NDB
- 6 **OE3XFA** Frauenstaffel OE3KMA
- 7 **OE3XOC** Hochram OE3MZC
- 8 **OE3XOS** Hohe Wand OE1NDB **OE3XQS Hohe Wand Stand Mai 2010**

BASISDATEN

| | |
|-------------------|-----------------|
| Datum des Updates | 12. Jänner 2010 |
|-------------------|-----------------|

| | |
|-------------|-------------|
| CALL | OE3XQB |
| Standort | Sonntagberg |
| Locator | JN77JX |
| Seehöhe (m) | 712 |

| | |
|--------------------------------|----|
| Geografische Position Nord: | |
| Grad | 47 |
| Minuten | 99 |
| Sekunden | 62 |

| | |
|-------------------------------|----|
| Geografische Position Ost: | |
| Grad | 14 |
| Minuten | 76 |
| Sekunden | 44 |

9 **OE3XQB** Sonntagberg OE3NRS

| | |
|-----------------|--|
| SYSOP - RZ | OE3NRS |
| SYSOP - Name | Nefischer Roland |
| SYSOP - Mail | oe3nrs@oevsv.at |
| SYSOP - Telefon | 07475 56837 |

| | |
|------------------------------|---------------|
| Feste Betriebszeit (Von/Bis) | 08:00 - 24:00 |
|------------------------------|---------------|

| | |
|--------------------------------------|--|
| Gesteuerte Betriebszeit (JA/NEIN) | |
|--------------------------------------|--|

Datei:new2blinkt.gif

OE3CJB,

| | | | | |
|----|--------|-------------|-------------------|----------------------------------|
| 10 | OE3XQS | Kaiserkogel | OE3DDW, OE3AQW | |
| 11 | OE3XZU | Zwettl | OE3DJB | |
| 12 | OE5XAP | Tannberg | OE5PTL | |
| 13 | OE5XLL | Lichtenberg | OE5MKL, OE5AJP | |
| 14 | OE5XUL | Geiersberg | OE5FHM, OE5MMP | OE5XUL Geiersberg Stand Mai 2010 |

BASISDATEN

| | |
|-----------------------------------|---|
| Datum des Updates | 24. April 2010 |
| CALL | OE6XAD |
| Standort | Dobl |
| Locator | JN76QW |
| Seehöhe (m) | 348 |
| Geografische Position Nord: | |
| Grad | 46 |
| Minuten | 57 |
| Sekunden | 0 |
| Geografische Position Ost: | |
| Grad | 15 |
| Minuten | 22 |
| Sekunden | 48 |
| SYSOP - RZ | OE6THH |
| SYSOP - Name | Tschugmell Hubert |
| SYSOP - Mail | oe6thh@aon.at |
| SYSOP - Telefon | o004 4005124 |
| Feste Betriebszeit (Von/Bis) | 0 - 24 Uhr |
| Gesteuerte Betriebszeit (JA/NEIN) | ATV Kamera je nach Jahreszeit |
| Rücksprech QRG | 432.700 |
| Rücksprech Betriebsart | F3E |
| Steuerungs QRG | 432.700 |
| Steuerungs Betriebsart | F3E |
| Steuerungsdetails | DTMF 2 Kamera auf DTMF 8 Kamera ab DTMF 8 Kamera rechts DTMF 7 Zoom in DTMF 9 Zoom ein Kanal weiterschalten (Videoeingang) 1- 8 |
| Weitere Informationen | ATV wird gleichzeitig ins Internet gestreamt auf dobl.at Hamnet: Atv Relais die im Hamnet sind auf dobl.at abgestrahlt und ins Internet gestreamt. f. Schöckel. ATV Filme werden abgespielt, Bild 1- 8 Sekunden weitergeschaltet. |

15 OE6XAD Dobl

OE6THH

Datei:new2blinkt.gif

16 OE6XAF Feldbach

OE6NIG

| | | | | |
|----|--------|------------|-------------------|---------------------------------|
| 17 | OE6XBD | Kittenberg | OE6SKG | |
| 18 | OE6XFE | Kleinradl | OE6SVG, OE6RKE | |
| 19 | OE6XLE | Kühnegg | OE6GKD | |
| 20 | OE6XZG | Schöckl | OE6PWE | |
| 21 | OE7XKR | Krahberg | OE7DBH | OE7XKR Krahberg Stand Mai 2010 |
| 22 | OE7XVR | Valuga | OE7DBH | |
| 23 | OE7XZR | Zugspitze | OE7DBH | OE7XZR Zugspitze Stand Mai 2010 |

BASISDATEN

| | |
|-------------------|--|
| Datum des Updates | |
|-------------------|--|

| | |
|-------------|---------------------------|
| CALL | OE8XTK |
| Standort | Gerlitze Steinturm |
| Locator | JN66WQ |
| Seehöhe (m) | ca. 2000 m |

| | |
|-----------------------------|-----------|
| Geografische Position Nord: | |
| Grad | 46 |
| Minuten | 41 |
| Sekunden | 65 |

| | |
|----------------------------|-----------|
| Geografische Position Ost: | |
| Grad | 13 |
| Minuten | 54 |
| Sekunden | 79 |

| | |
|-----------------|----------------|
| SYSOP - RZ | OE8 MBK |
| SYSOP - Name | |
| SYSOP - Mail | |
| SYSOP - Telefon | |

| | |
|------------------------------|--|
| Feste Betriebszeit (Von/Bis) | |
|------------------------------|--|

| | |
|-----------------------------------|-----------|
| Gesteuerte Betriebszeit (JA/NEIN) | ja |
|-----------------------------------|-----------|

| | |
|------------------------|--------------------|
| Rücksprech QRG | 432,600 MHz |
| Rücksprech Betriebsart | FM |

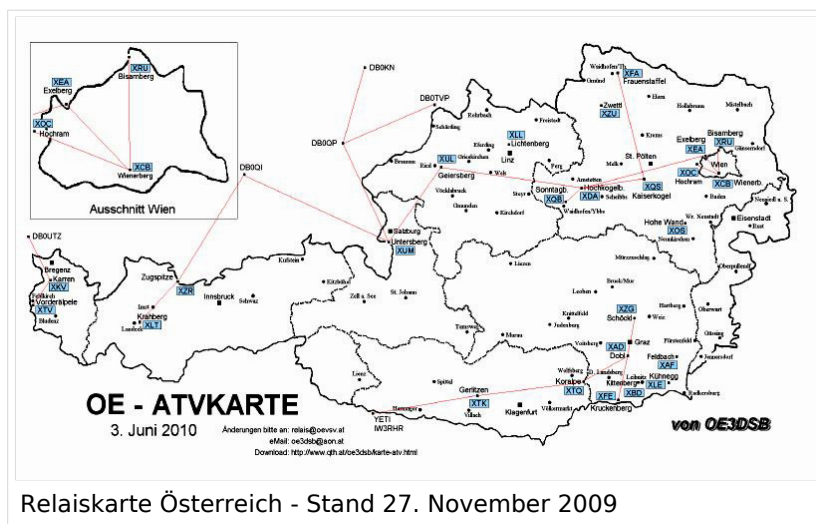
| | |
|------------------------|--------------------|
| Steuerungs QRG | 432,600 MHz |
| Steuerungs Betriebsart | 3 Ton DTMF |

24 **OE8XTK** Gerlitzen

OE8MBK

- 26 **OE9XTV** Vorderälpele OE9SWH
 27 **OE9XFU** Fußach Hafen OE9SWH
 28 **OE9XKR** Dornbirn OE9AKI
 Karren

Relaiskarte mit Linkverbindungen



ATV-Relais in Österreich

Aktive ATV-Relais und deren Verantwortliche

Dank und Anerkennung gebührt allen Errichtern, Betreibern und Sponsoren der ATV-Relais in Österreich.

| # | Relais | Standort | SYSOP | Relaisdaten |
|---|--------|------------|--------|-------------|
| 1 | OE1XCB | Wienerberg | OE1MCU | |
| 2 | OE1XRU | Bisamberg | OE3NSC | |

BASISDATEN

| | |
|-------------------|-------------------|
| Datum des Updates | 03.05.2010 |
|-------------------|-------------------|

| | |
|-------------|--|
| CALL | OE2XUM - Betreiber UAFS |
| Ausgaben | 1282 MHz V 10485 MHz V 1270 MHz V digital |
| Eingabe | 2408 MHz H Rundstr. |
| Standort | Untersberg |
| Locator | JN67LS |
| Seehöhe (m) | 1860 Mtr |

| | |
|-----------------------------|--------------|
| Geografische Position Nord: | |
| Grad | 47 |
| Minuten | 43 |
| Sekunden | 22.45 |

3 **OE2XUM** Untersberg OE2AXL

| | |
|----------------------------|--------------|
| Geografische Position Ost: | |
| Grad | 13 |
| Minuten | 0 |
| Sekunden | 31.65 |

| | |
|-----------------|--|
| SYSOP - RZ | OE2AXL |
| SYSOP - Name | Ralf |
| SYSOP - Mail | oe2axl@uafs.at |
| SYSOP - Telefon | 0664 5662610 |

| | |
|------------------------------|------------|
| Feste Betriebszeit (Von/Bis) | 24h |
|------------------------------|------------|

| | |
|-----------------------------------|-------------|
| Gesteuerte Betriebszeit (JA/NEIN) | nein |
|-----------------------------------|-------------|

Datei:new2blinkt.gif

OE3JWC,

- 4 **OE3XDA** Hochkogelberg OE3JDA
- 5 **OE3XEA** Exelberg OE3CJB,
OE1NDB
- 6 **OE3XFA** Frauenstaffel OE3KMA
- 7 **OE3XOC** Hochram OE3MZC
- 8 **OE3XOS** Hohe Wand OE1NDB **OE3XQS Hohe Wand Stand Mai 2010**

BASISDATEN

| | |
|-------------------|-----------------|
| Datum des Updates | 12. Jänner 2010 |
|-------------------|-----------------|

| | |
|-------------|-------------|
| CALL | OE3XQB |
| Standort | Sonntagberg |
| Locator | JN77JX |
| Seehöhe (m) | 712 |

| | |
|-----------------------------|----|
| Geografische Position Nord: | |
| Grad | 47 |
| Minuten | 99 |
| Sekunden | 62 |

| | |
|----------------------------|----|
| Geografische Position Ost: | |
| Grad | 14 |
| Minuten | 76 |
| Sekunden | 44 |

9 **OE3XQB** Sonntagberg OE3NRS

| | |
|-----------------|--|
| SYSOP - RZ | OE3NRS |
| SYSOP - Name | Nefischer Roland |
| SYSOP - Mail | oe3nrs@oevsv.at |
| SYSOP - Telefon | 07475 56837 |

| | |
|------------------------------|---------------|
| Feste Betriebszeit (Von/Bis) | 08:00 - 24:00 |
|------------------------------|---------------|

| | |
|-----------------------------------|--|
| Gesteuerte Betriebszeit (JA/NEIN) | |
|-----------------------------------|--|

Datei:new2blinkt.gif

OE3CJB,

| | | | | |
|----|--------|-------------|-------------------|----------------------------------|
| 10 | OE3XQS | Kaiserkogel | OE3DDW, OE3AQW | |
| 11 | OE3XZU | Zwettl | OE3DJB | |
| 12 | OE5XAP | Tannberg | OE5PTL | |
| 13 | OE5XLL | Lichtenberg | OE5MKL, OE5AJP | |
| 14 | OE5XUL | Geiersberg | OE5FHM, OE5MMP | OE5XUL Geiersberg Stand Mai 2010 |

BASISDATEN

| | |
|-----------------------------------|---|
| Datum des Updates | 24. April 2010 |
| CALL | OE6XAD |
| Standort | Dobl |
| Locator | JN76QW |
| Seehöhe (m) | 348 |
| Geografische Position Nord: | |
| Grad | 46 |
| Minuten | 57 |
| Sekunden | 0 |
| Geografische Position Ost: | |
| Grad | 15 |
| Minuten | 22 |
| Sekunden | 48 |
| SYSOP - RZ | OE6THH |
| SYSOP - Name | Tschugmell Hubert |
| SYSOP - Mail | oe6thh@aon.at |
| SYSOP - Telefon | o004 4005124 |
| Feste Betriebszeit (Von/Bis) | 0 - 24 Uhr |
| Gesteuerte Betriebszeit (JA/NEIN) | ATV Kamera je nach Jahreszeit |
| Rücksprech QRG | 432.700 |
| Rücksprech Betriebsart | F3E |
| Steuerungs QRG | 432.700 |
| Steuerungs Betriebsart | F3E |
| Steuerungsdetails | DTMF 2 Kamera auf DTMF 8 Kamera ab DTMF 8 Kamera rechts DTMF 7 Zoom in DTMF 9 Zoom ein Kanal weiterschalten (Videoeingang) 1- 8 |
| Weitere Informationen | ATV wird gleichzeitig ins Internet gestreamt auf dobl.at Hamnet: Atv Relais die im Hamnet sind auf dobl.at abgestrahlt und ins Internet gestreamt. f. Schöckel. ATV Filme werden abgespielt, Bild 1- 8 Sekunden weitergeschaltet. |

15 OE6XAD Dobl

OE6THH

Datei:new2blinkt.gif

16 OE6XAF Feldbach

OE6NIG

| | | | | |
|----|--------|------------|-------------------|---------------------------------|
| 17 | OE6XBD | Kittenberg | OE6SKG | |
| 18 | OE6XFE | Kleinradl | OE6SVG, OE6RKE | |
| 19 | OE6XLE | Kühnegg | OE6GKD | |
| 20 | OE6XZG | Schöckl | OE6PWE | |
| 21 | OE7XKR | Krahberg | OE7DBH | OE7XKR Krahberg Stand Mai 2010 |
| 22 | OE7XVR | Valuga | OE7DBH | |
| 23 | OE7XZR | Zugspitze | OE7DBH | OE7XZR Zugspitze Stand Mai 2010 |

BASISDATEN

| | |
|-------------------|--|
| Datum des Updates | |
|-------------------|--|

| | |
|-------------|---------------------------|
| CALL | OE8XTK |
| Standort | Gerlitze Steinturm |
| Locator | JN66WQ |
| Seehöhe (m) | ca. 2000 m |

| | |
|-----------------------------|-----------|
| Geografische Position Nord: | |
| Grad | 46 |
| Minuten | 41 |
| Sekunden | 65 |

| | |
|----------------------------|-----------|
| Geografische Position Ost: | |
| Grad | 13 |
| Minuten | 54 |
| Sekunden | 79 |

| | |
|-----------------|----------------|
| SYSOP - RZ | OE8 MBK |
| SYSOP - Name | |
| SYSOP - Mail | |
| SYSOP - Telefon | |

| | |
|------------------------------|--|
| Feste Betriebszeit (Von/Bis) | |
|------------------------------|--|

| | |
|-----------------------------------|-----------|
| Gesteuerte Betriebszeit (JA/NEIN) | ja |
|-----------------------------------|-----------|

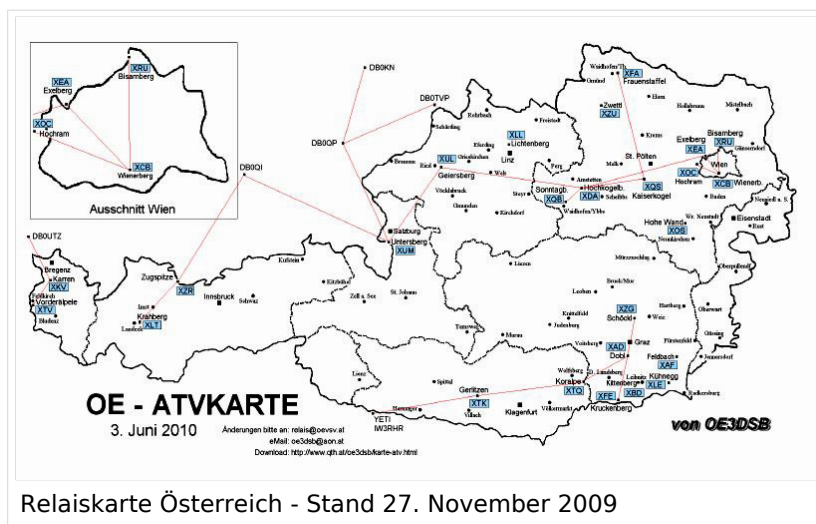
| | |
|------------------------|--------------------|
| Rücksprech QRG | 432,600 MHz |
| Rücksprech Betriebsart | FM |

| | |
|------------------------|--------------------|
| Steuerungs QRG | 432,600 MHz |
| Steuerungs Betriebsart | 3 Ton DTMF |

24 **OE8XTK** Gerlitzen**OE8MBK**

26 **OE9XTV** Vorderälpele OE9SWH
 27 **OE9XFU** Fußach Hafen OE9SWH
 28 **OE9XKR** Dornbirn OE9AKI
 Karren

Relaiskarte mit Linkverbindungen



ATV-Relais in Österreich

Aktive ATV-Relais und deren Verantwortliche

Dank und Anerkennung gebührt allen Errichtern, Betreibern und Sponsoren der ATV-Relais in Österreich.

| # | Relais | Standort | SYSOP | Relaisdaten |
|---|--------|------------|--------|-------------|
| 1 | OE1XCB | Wienerberg | OE1MCU | |
| 2 | OE1XRU | Bisamberg | OE3NSC | |

BASISDATEN

| | |
|-------------------|-------------------|
| Datum des Updates | 03.05.2010 |
|-------------------|-------------------|

| | |
|-------------|--|
| CALL | OE2XUM - Betreiber UAFS |
| Ausgaben | 1282 MHz V 10485 MHz V 1270 MHz V digital |
| Eingabe | 2408 MHz H Rundstr. |
| Standort | Untersberg |
| Locator | JN67LS |
| Seehöhe (m) | 1860 Mtr |

| | |
|-----------------------------|--------------|
| Geografische Position Nord: | |
| Grad | 47 |
| Minuten | 43 |
| Sekunden | 22.45 |

3 **OE2XUM** Untersberg OE2AXL

| | |
|----------------------------|--------------|
| Geografische Position Ost: | |
| Grad | 13 |
| Minuten | 0 |
| Sekunden | 31.65 |

| | |
|-----------------|--|
| SYSOP - RZ | OE2AXL |
| SYSOP - Name | Ralf |
| SYSOP - Mail | oe2axl@uafs.at |
| SYSOP - Telefon | 0664 5662610 |

| | |
|------------------------------|------------|
| Feste Betriebszeit (Von/Bis) | 24h |
|------------------------------|------------|

| | |
|-----------------------------------|-------------|
| Gesteuerte Betriebszeit (JA/NEIN) | nein |
|-----------------------------------|-------------|

Datei:new2blinkt.gif

OE3JWC,

- 4 **OE3XDA** Hochkogelberg OE3JDA
- 5 **OE3XEA** Exelberg OE3CJB,
OE1NDB
- 6 **OE3XFA** Frauenstaffel OE3KMA
- 7 **OE3XOC** Hochram OE3MZC
- 8 **OE3XOS** Hohe Wand OE1NDB **OE3XQS Hohe Wand Stand Mai 2010**

BASISDATEN

| | |
|-------------------|-----------------|
| Datum des Updates | 12. Jänner 2010 |
|-------------------|-----------------|

| | |
|-------------|-------------|
| CALL | OE3XQB |
| Standort | Sonntagberg |
| Locator | JN77JX |
| Seehöhe (m) | 712 |

| | |
|-----------------------------|----|
| Geografische Position Nord: | |
| Grad | 47 |
| Minuten | 99 |
| Sekunden | 62 |

| | |
|----------------------------|----|
| Geografische Position Ost: | |
| Grad | 14 |
| Minuten | 76 |
| Sekunden | 44 |

9 **OE3XQB** Sonntagberg OE3NRS

| | |
|-----------------|--|
| SYSOP - RZ | OE3NRS |
| SYSOP - Name | Nefischer Roland |
| SYSOP - Mail | oe3nrs@oevsv.at |
| SYSOP - Telefon | 07475 56837 |

| | |
|------------------------------|---------------|
| Feste Betriebszeit (Von/Bis) | 08:00 - 24:00 |
|------------------------------|---------------|

| | |
|-----------------------------------|--|
| Gesteuerte Betriebszeit (JA/NEIN) | |
|-----------------------------------|--|

Datei:new2blinkt.gif

OE3CJB,

| | | | | |
|----|--------|-------------|-------------------|----------------------------------|
| 10 | OE3XQS | Kaiserkogel | OE3DDW, OE3AQW | |
| 11 | OE3XZU | Zwettl | OE3DJB | |
| 12 | OE5XAP | Tannberg | OE5PTL | |
| 13 | OE5XLL | Lichtenberg | OE5MKL, OE5AJP | |
| 14 | OE5XUL | Geiersberg | OE5FHM, OE5MMP | OE5XUL Geiersberg Stand Mai 2010 |

BASISDATEN

| | |
|-----------------------------------|---|
| Datum des Updates | 24. April 2010 |
| CALL | OE6XAD |
| Standort | Dobl |
| Locator | JN76QW |
| Seehöhe (m) | 348 |
| Geografische Position Nord: | |
| Grad | 46 |
| Minuten | 57 |
| Sekunden | 0 |
| Geografische Position Ost: | |
| Grad | 15 |
| Minuten | 22 |
| Sekunden | 48 |
| SYSOP - RZ | OE6THH |
| SYSOP - Name | Tschugmell Hubert |
| SYSOP - Mail | oe6thh@aon.at |
| SYSOP - Telefon | o004 4005124 |
| Feste Betriebszeit (Von/Bis) | 0 - 24 Uhr |
| Gesteuerte Betriebszeit (JA/NEIN) | ATV Kamera je nach Jahreszeit |
| Rücksprech QRG | 432.700 |
| Rücksprech Betriebsart | F3E |
| Steuerungs QRG | 432.700 |
| Steuerungs Betriebsart | F3E |
| Steuerungsdetails | DTMF 2 Kamera auf DTMF 8 Kamera ab DTMF 8 Kamera rechts DTMF 7 Zoom in DTMF 9 Zoom ein Kanal weiterschalten (Videoeingang) 1- 8 |
| Weitere Informationen | ATV wird gleichzeitig ins Internet gestreamt auf dobl.at Hamnet: Atv Relais die im Hamnet sind auf dobl.at abgestrahlt und ins Internet gestreamt. f. Schöckel. ATV Filme werden abgespielt, Bild 1- 8 Sekunden weitergeschaltet. |

15 OE6XAD Dobl

OE6THH

Datei:new2blinkt.gif

16 OE6XAF Feldbach

OE6NIG

| | | | | |
|----|--------|------------|-------------------|---------------------------------|
| 17 | OE6XBD | Kittenberg | OE6SKG | |
| 18 | OE6XFE | Kleinradl | OE6SVG, OE6RKE | |
| 19 | OE6XLE | Kühnegg | OE6GKD | |
| 20 | OE6XZG | Schöckl | OE6PWE | |
| 21 | OE7XKR | Krahberg | OE7DBH | OE7XKR Krahberg Stand Mai 2010 |
| 22 | OE7XVR | Valuga | OE7DBH | |
| 23 | OE7XZR | Zugspitze | OE7DBH | OE7XZR Zugspitze Stand Mai 2010 |

BASISDATEN

| | |
|-------------------|--|
| Datum des Updates | |
|-------------------|--|

| | |
|-------------|---------------------------|
| CALL | OE8XTK |
| Standort | Gerlitze Steinturm |
| Locator | JN66WQ |
| Seehöhe (m) | ca. 2000 m |

| | |
|-----------------------------|-----------|
| Geografische Position Nord: | |
| Grad | 46 |
| Minuten | 41 |
| Sekunden | 65 |

| | |
|----------------------------|-----------|
| Geografische Position Ost: | |
| Grad | 13 |
| Minuten | 54 |
| Sekunden | 79 |

| | |
|-----------------|----------------|
| SYSOP - RZ | OE8 MBK |
| SYSOP - Name | |
| SYSOP - Mail | |
| SYSOP - Telefon | |

| | |
|------------------------------|--|
| Feste Betriebszeit (Von/Bis) | |
|------------------------------|--|

| | |
|-----------------------------------|-----------|
| Gesteuerte Betriebszeit (JA/NEIN) | ja |
|-----------------------------------|-----------|

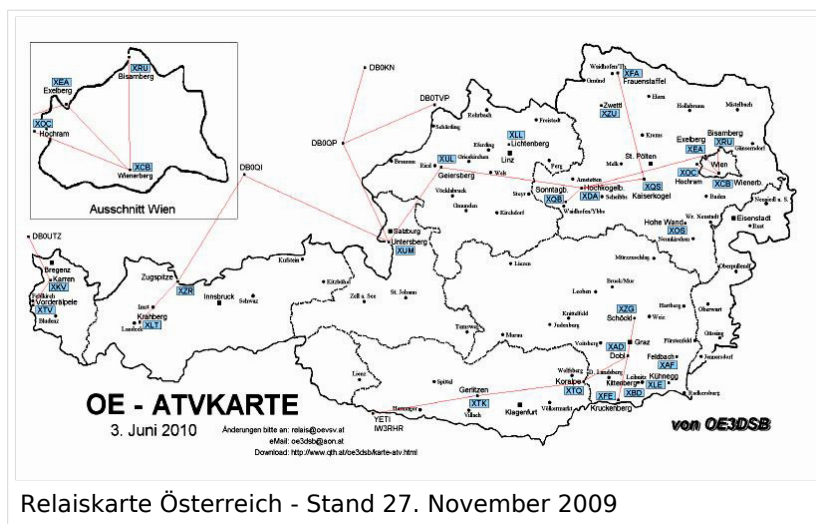
| | |
|------------------------|--------------------|
| Rücksprech QRG | 432,600 MHz |
| Rücksprech Betriebsart | FM |

| | |
|------------------------|--------------------|
| Steuerungs QRG | 432,600 MHz |
| Steuerungs Betriebsart | 3 Ton DTMF |

24 **OE8XTK** Gerlitzen**OE8MBK**

26 **OE9XTV** Vorderälpele OE9SWH
 27 **OE9XFU** Fußach Hafen OE9SWH
 28 **OE9XKR** Dornbirn OE9AKI
 Karren

Relaiskarte mit Linkverbindungen



ATV-Relais in Österreich

Aktive ATV-Relais und deren Verantwortliche

Dank und Anerkennung gebührt allen Errichtern, Betreibern und Sponsoren der ATV-Relais in Österreich.

| # | Relais | Standort | SYSOP | Relaisdaten |
|---|--------|------------|--------|-------------|
| 1 | OE1XCB | Wienerberg | OE1MCU | |
| 2 | OE1XRU | Bisamberg | OE3NSC | |

BASISDATEN

| | |
|-------------------|-------------------|
| Datum des Updates | 03.05.2010 |
|-------------------|-------------------|

| | |
|-------------|--|
| CALL | OE2XUM - Betreiber UAFS |
| Ausgaben | 1282 MHz V 10485 MHz V 1270 MHz V digital |
| Eingabe | 2408 MHz H Rundstr. |
| Standort | Untersberg |
| Locator | JN67LS |
| Seehöhe (m) | 1860 Mtr |

| | |
|-----------------------------|--------------|
| Geografische Position Nord: | |
| Grad | 47 |
| Minuten | 43 |
| Sekunden | 22.45 |

3 **OE2XUM** Untersberg OE2AXL

| | |
|----------------------------|--------------|
| Geografische Position Ost: | |
| Grad | 13 |
| Minuten | 0 |
| Sekunden | 31.65 |

| | |
|-----------------|--|
| SYSOP - RZ | OE2AXL |
| SYSOP - Name | Ralf |
| SYSOP - Mail | oe2axl@uafs.at |
| SYSOP - Telefon | 0664 5662610 |

| | |
|------------------------------|------------|
| Feste Betriebszeit (Von/Bis) | 24h |
|------------------------------|------------|

| | |
|-----------------------------------|-------------|
| Gesteuerte Betriebszeit (JA/NEIN) | nein |
|-----------------------------------|-------------|

Datei:new2blinkt.gif

OE3JWC,

- 4 **OE3XDA** Hochkogelberg OE3JDA
- 5 **OE3XEA** Exelberg OE3CJB,
OE1NDB
- 6 **OE3XFA** Frauenstaffel OE3KMA
- 7 **OE3XOC** Hochram OE3MZC
- 8 **OE3XOS** Hohe Wand OE1NDB **OE3XQS Hohe Wand Stand Mai 2010**

BASISDATEN

| | |
|-------------------|-----------------|
| Datum des Updates | 12. Jänner 2010 |
|-------------------|-----------------|

| | |
|-------------|-------------|
| CALL | OE3XQB |
| Standort | Sonntagberg |
| Locator | JN77JX |
| Seehöhe (m) | 712 |

| | |
|--------------------------------|----|
| Geografische Position Nord: | |
| Grad | 47 |
| Minuten | 99 |
| Sekunden | 62 |

| | |
|-------------------------------|----|
| Geografische Position Ost: | |
| Grad | 14 |
| Minuten | 76 |
| Sekunden | 44 |

9 **OE3XQB** Sonntagberg OE3NRS

| | |
|-----------------|--|
| SYSOP - RZ | OE3NRS |
| SYSOP - Name | Nefischer Roland |
| SYSOP - Mail | oe3nrs@oevsv.at |
| SYSOP - Telefon | 07475 56837 |

| | |
|------------------------------|---------------|
| Feste Betriebszeit (Von/Bis) | 08:00 - 24:00 |
|------------------------------|---------------|

| | |
|--------------------------------------|--|
| Gesteuerte Betriebszeit (JA/NEIN) | |
|--------------------------------------|--|

Datei:new2blinkt.gif

OE3CJB,

| | | | | |
|----|--------|-------------|-------------------|----------------------------------|
| 10 | OE3XQS | Kaiserkogel | OE3DDW, OE3AQW | |
| 11 | OE3XZU | Zwettl | OE3DJB | |
| 12 | OE5XAP | Tannberg | OE5PTL | |
| 13 | OE5XLL | Lichtenberg | OE5MKL, OE5AJP | |
| 14 | OE5XUL | Geiersberg | OE5FHM, OE5MMP | OE5XUL Geiersberg Stand Mai 2010 |

BASISDATEN

| | |
|-----------------------------------|---|
| Datum des Updates | 24. April 2010 |
| CALL | OE6XAD |
| Standort | Dobl |
| Locator | JN76QW |
| Seehöhe (m) | 348 |
| Geografische Position Nord: | |
| Grad | 46 |
| Minuten | 57 |
| Sekunden | 0 |
| Geografische Position Ost: | |
| Grad | 15 |
| Minuten | 22 |
| Sekunden | 48 |
| SYSOP - RZ | OE6THH |
| SYSOP - Name | Tschugmell Hubert |
| SYSOP - Mail | oe6thh@aon.at |
| SYSOP - Telefon | o004 4005124 |
| Feste Betriebszeit (Von/Bis) | 0 - 24 Uhr |
| Gesteuerte Betriebszeit (JA/NEIN) | ATV Kamera je nach Jahreszeit |
| Rücksprech QRG | 432.700 |
| Rücksprech Betriebsart | F3E |
| Steuerungs QRG | 432.700 |
| Steuerungs Betriebsart | F3E |
| Steuerungsdetails | DTMF 2 Kamera auf DTMF 8 Kamera ab DTMF 8 Kamera rechts DTMF 7 Zoom in DTMF 9 Zoom ein Kanal weiterschalten (Videoeingang) 1- 8 |
| Weitere Informationen | ATV wird gleichzeitig ins Internet gestreamt auf dobl.at Hamnet: Atv Relais die im Hamnet sind auf dobl.at abgestrahlt und ins Internet gestreamt. f. Schöckel. ATV Filme werden abgespielt, Bild 1- 8 Sekunden weitergeschaltet. |

15 OE6XAD Dobl

OE6THH

Datei:new2blinkt.gif

16 OE6XAF Feldbach

OE6NIG

| | | | | |
|----|--------|------------|-------------------|---------------------------------|
| 17 | OE6XBD | Kittenberg | OE6SKG | |
| 18 | OE6XFE | Kleinradl | OE6SVG, OE6RKE | |
| 19 | OE6XLE | Kühnegg | OE6GKD | |
| 20 | OE6XZG | Schöckl | OE6PWE | |
| 21 | OE7XKR | Krahberg | OE7DBH | OE7XKR Krahberg Stand Mai 2010 |
| 22 | OE7XVR | Valuga | OE7DBH | |
| 23 | OE7XZR | Zugspitze | OE7DBH | OE7XZR Zugspitze Stand Mai 2010 |

BASISDATEN

| | |
|-------------------|--|
| Datum des Updates | |
|-------------------|--|

| | |
|-------------|---------------------------|
| CALL | OE8XTK |
| Standort | Gerlitze Steinturm |
| Locator | JN66WQ |
| Seehöhe (m) | ca. 2000 m |

| | |
|-----------------------------|-----------|
| Geografische Position Nord: | |
| Grad | 46 |
| Minuten | 41 |
| Sekunden | 65 |

| | |
|----------------------------|-----------|
| Geografische Position Ost: | |
| Grad | 13 |
| Minuten | 54 |
| Sekunden | 79 |

| | |
|-----------------|----------------|
| SYSOP - RZ | OE8 MBK |
| SYSOP - Name | |
| SYSOP - Mail | |
| SYSOP - Telefon | |

| | |
|------------------------------|--|
| Feste Betriebszeit (Von/Bis) | |
|------------------------------|--|

| | |
|-----------------------------------|-----------|
| Gesteuerte Betriebszeit (JA/NEIN) | ja |
|-----------------------------------|-----------|

| | |
|------------------------|--------------------|
| Rücksprech QRG | 432,600 MHz |
| Rücksprech Betriebsart | FM |

| | |
|------------------------|--------------------|
| Steuerungs QRG | 432,600 MHz |
| Steuerungs Betriebsart | 3 Ton DTMF |

24 **OE8XTK** Gerlitzen

OE8MBK

ATV-Relais in Österreich

Aktive ATV-Relais und deren Verantwortliche

Dank und Anerkennung gebührt allen Errichtern, Betreibern und Sponsoren der ATV-Relais in Österreich.

| # | Relais | Standort | SYSOP | Relaisdaten |
|---|--------|------------|--------|-------------|
| 1 | OE1XCB | Wienerberg | OE1MCU | |
| 2 | OE1XRU | Bisamberg | OE3NSC | |

BASISDATEN

| | |
|-------------------|-------------------|
| Datum des Updates | 03.05.2010 |
|-------------------|-------------------|

| | |
|-------------|--|
| CALL | OE2XUM - Betreiber UAFS |
| Ausgaben | 1282 MHz V 10485 MHz V 1270 MHz V digital |
| Eingabe | 2408 MHz H Rundstr. |
| Standort | Untersberg |
| Locator | JN67LS |
| Seehöhe (m) | 1860 Mtr |

| | |
|-----------------------------|--------------|
| Geografische Position Nord: | |
| Grad | 47 |
| Minuten | 43 |
| Sekunden | 22.45 |

3 **OE2XUM** Untersberg OE2AXL

| | |
|----------------------------|--------------|
| Geografische Position Ost: | |
| Grad | 13 |
| Minuten | 0 |
| Sekunden | 31.65 |

| | |
|-----------------|--|
| SYSOP - RZ | OE2AXL |
| SYSOP - Name | Ralf |
| SYSOP - Mail | oe2axl@uafs.at |
| SYSOP - Telefon | 0664 5662610 |

| | |
|------------------------------|------------|
| Feste Betriebszeit (Von/Bis) | 24h |
|------------------------------|------------|

| | |
|-----------------------------------|-------------|
| Gesteuerte Betriebszeit (JA/NEIN) | nein |
|-----------------------------------|-------------|

Datei:new2blinkt.gif

OE3JWC,

- 4 **OE3XDA** Hochkogelberg OE3JDA
- 5 **OE3XEA** Exelberg OE3CJB,
OE1NDB
- 6 **OE3XFA** Frauenstaffel OE3KMA
- 7 **OE3XOC** Hochram OE3MZC
- 8 **OE3XOS** Hohe Wand OE1NDB **OE3XQS Hohe Wand Stand Mai 2010**

BASISDATEN

| | |
|-------------------|------------------------|
| Datum des Updates | 12. Jänner 2010 |
|-------------------|------------------------|

| | |
|-------------|--------------------|
| CALL | OE3XQB |
| Standort | Sonntagberg |
| Locator | JN77JX |
| Seehöhe (m) | 712 |

| | |
|-----------------------------|-----------|
| Geografische Position Nord: | |
| Grad | 47 |
| Minuten | 99 |
| Sekunden | 62 |

| | |
|----------------------------|-----------|
| Geografische Position Ost: | |
| Grad | 14 |
| Minuten | 76 |
| Sekunden | 44 |

9 **OE3XQB** Sonntagberg OE3NRS

| | |
|-----------------|--|
| SYSOP - RZ | OE3NRS |
| SYSOP - Name | Nefischer Roland |
| SYSOP - Mail | oe3nrs@oevsv.at |
| SYSOP - Telefon | 07475 56837 |

| | |
|------------------------------|----------------------|
| Feste Betriebszeit (Von/Bis) | 08:00 - 24:00 |
|------------------------------|----------------------|

| | |
|-----------------------------------|--|
| Gesteuerte Betriebszeit (JA/NEIN) | |
|-----------------------------------|--|

Datei:new2blinkt.gif

OE3CJB,

| | | | | |
|----|--------|-------------|-------------------|----------------------------------|
| 10 | OE3XQS | Kaiserkogel | OE3DDW, OE3AQW | |
| 11 | OE3XZU | Zwettl | OE3DJB | |
| 12 | OE5XAP | Tannberg | OE5PTL | |
| 13 | OE5XLL | Lichtenberg | OE5MKL, OE5AJP | |
| 14 | OE5XUL | Geiersberg | OE5FHM, OE5MMP | OE5XUL Geiersberg Stand Mai 2010 |

BASISDATEN

| | |
|-----------------------------------|---|
| Datum des Updates | 24. April 2010 |
| CALL | OE6XAD |
| Standort | Dobl |
| Locator | JN76QW |
| Seehöhe (m) | 348 |
| Geografische Position Nord: | |
| Grad | 46 |
| Minuten | 57 |
| Sekunden | 0 |
| Geografische Position Ost: | |
| Grad | 15 |
| Minuten | 22 |
| Sekunden | 48 |
| SYSOP - RZ | OE6THH |
| SYSOP - Name | Tschugmell Hubert |
| SYSOP - Mail | oe6thh@aon.at |
| SYSOP - Telefon | o004 4005124 |
| Feste Betriebszeit (Von/Bis) | 0 - 24 Uhr |
| Gesteuerte Betriebszeit (JA/NEIN) | ATV Kamera je nach Jahreszeit |
| Rücksprech QRG | 432.700 |
| Rücksprech Betriebsart | F3E |
| Steuerungs QRG | 432.700 |
| Steuerungs Betriebsart | F3E |
| Steuerungsdetails | DTMF 2 Kamera auf DTMF 8 Kamera ab DTMF 8 Kamera rechts DTMF 7 Zoom in DTMF 9 Zoom ein Kanal weiterschalten (Videoeingang) 1- 8 |
| Weitere Informationen | ATV wird gleichzeitig ins Internet gestreamt auf dobl.at Hamnet: Atv Relais die im Hamnet sind auf dobl.at abgestrahlt und ins Internet gestreamt. f. Schöckel. ATV Filme werden abgespielt, Bild 1- 8 Sekunden weitergeschaltet. |

15 OE6XAD Dobl

OE6THH

Datei:new2blinkt.gif

16 OE6XAF Feldbach

OE6NIG

| | | | | |
|----|--------|------------|-------------------|---------------------------------|
| 17 | OE6XBD | Kittenberg | OE6SKG | |
| 18 | OE6XFE | Kleinradl | OE6SVG, OE6RKE | |
| 19 | OE6XLE | Kühnegg | OE6GKD | |
| 20 | OE6XZG | Schöckl | OE6PWE | |
| 21 | OE7XKR | Krahberg | OE7DBH | OE7XKR Krahberg Stand Mai 2010 |
| 22 | OE7XVR | Valuga | OE7DBH | |
| 23 | OE7XZR | Zugspitze | OE7DBH | OE7XZR Zugspitze Stand Mai 2010 |

BASISDATEN

| | |
|-------------------|--|
| Datum des Updates | |
|-------------------|--|

| | |
|-------------|---------------------------|
| CALL | OE8XTK |
| Standort | Gerlitze Steinturm |
| Locator | JN66WQ |
| Seehöhe (m) | ca. 2000 m |

| | |
|-----------------------------|-----------|
| Geografische Position Nord: | |
| Grad | 46 |
| Minuten | 41 |
| Sekunden | 65 |

| | |
|----------------------------|-----------|
| Geografische Position Ost: | |
| Grad | 13 |
| Minuten | 54 |
| Sekunden | 79 |

| | |
|-----------------|----------------|
| SYSOP - RZ | OE8 MBK |
| SYSOP - Name | |
| SYSOP - Mail | |
| SYSOP - Telefon | |

| | |
|------------------------------|--|
| Feste Betriebszeit (Von/Bis) | |
|------------------------------|--|

| | |
|-----------------------------------|-----------|
| Gesteuerte Betriebszeit (JA/NEIN) | ja |
|-----------------------------------|-----------|

| | |
|------------------------|--------------------|
| Rücksprech QRG | 432,600 MHz |
| Rücksprech Betriebsart | FM |

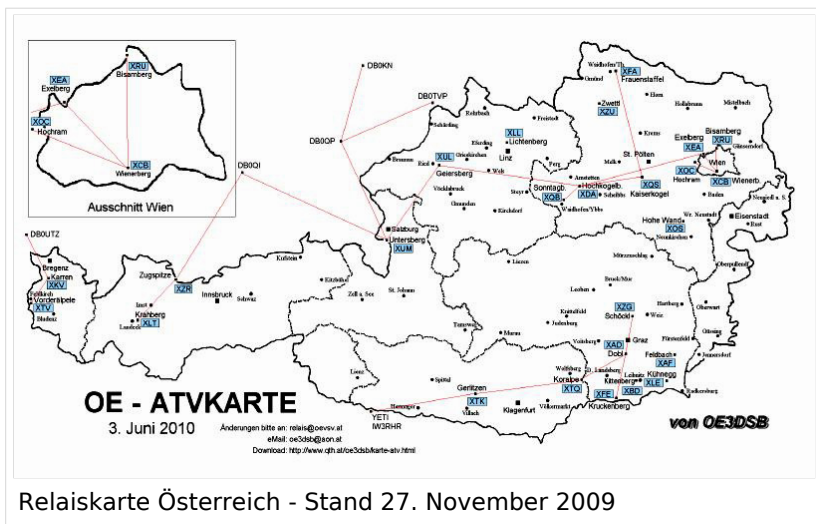
| | |
|------------------------|--------------------|
| Steuerungs QRG | 432,600 MHz |
| Steuerungs Betriebsart | 3 Ton DTMF |

24 **OE8XTK** Gerlitzen

OE8MBK

- 26 **OE9XTV** Vorderälpele **OE9SWH**
- 27 **OE9XFU** Fußach Hafen **OE9SWH**
- 28 **OE9XKR** Dornbirn **OE9AKI**
 Karren

Relaiskarte mit Linkverbindungen



Relaiskarte Österreich - Stand 27. November 2009

ATV-Relais in Österreich

Aktive ATV-Relais und deren Verantwortliche

Dank und Anerkennung gebührt allen Errichtern, Betreibern und Sponsoren der ATV-Relais in Österreich.

| # | Relais | Standort | SYSOP | Relaisdaten |
|---|--------|------------|--------|-------------|
| 1 | OE1XCB | Wienerberg | OE1MCU | |
| 2 | OE1XRU | Bisamberg | OE3NSC | |

BASISDATEN

| | |
|-------------------|-------------------|
| Datum des Updates | 03.05.2010 |
|-------------------|-------------------|

| | |
|-------------|--|
| CALL | OE2XUM - Betreiber UAFS |
| Ausgaben | 1282 MHz V 10485 MHz V 1270 MHz V digital |
| Eingabe | 2408 MHz H Rundstr. |
| Standort | Untersberg |
| Locator | JN67LS |
| Seehöhe (m) | 1860 Mtr |

| | |
|-----------------------------|--------------|
| Geografische Position Nord: | |
| Grad | 47 |
| Minuten | 43 |
| Sekunden | 22.45 |

3 **OE2XUM** Untersberg OE2AXL

| | |
|----------------------------|--------------|
| Geografische Position Ost: | |
| Grad | 13 |
| Minuten | 0 |
| Sekunden | 31.65 |

| | |
|-----------------|--|
| SYSOP - RZ | OE2AXL |
| SYSOP - Name | Ralf |
| SYSOP - Mail | oe2axl@uafs.at |
| SYSOP - Telefon | 0664 5662610 |

| | |
|------------------------------|------------|
| Feste Betriebszeit (Von/Bis) | 24h |
|------------------------------|------------|

| | |
|-----------------------------------|-------------|
| Gesteuerte Betriebszeit (JA/NEIN) | nein |
|-----------------------------------|-------------|

Datei:new2blinkt.gif

OE3JWC,

- 4 **OE3XDA** Hochkogelberg OE3JDA
- 5 **OE3XEA** Exelberg OE3CJB,
OE1NDB
- 6 **OE3XFA** Frauenstaffel OE3KMA
- 7 **OE3XOC** Hochram OE3MZC
- 8 **OE3XOS** Hohe Wand OE1NDB **OE3XQS Hohe Wand Stand Mai 2010**

BASISDATEN

| | |
|-------------------|-----------------|
| Datum des Updates | 12. Jänner 2010 |
|-------------------|-----------------|

| | |
|-------------|-------------|
| CALL | OE3XQB |
| Standort | Sonntagberg |
| Locator | JN77JX |
| Seehöhe (m) | 712 |

| | |
|--------------------------------|----|
| Geografische Position Nord: | |
| Grad | 47 |
| Minuten | 99 |
| Sekunden | 62 |

| | |
|-------------------------------|----|
| Geografische Position Ost: | |
| Grad | 14 |
| Minuten | 76 |
| Sekunden | 44 |

9 **OE3XQB** Sonntagberg OE3NRS

| | |
|-----------------|--|
| SYSOP - RZ | OE3NRS |
| SYSOP - Name | Nefischer Roland |
| SYSOP - Mail | oe3nrs@oevsv.at |
| SYSOP - Telefon | 07475 56837 |

| | |
|------------------------------|---------------|
| Feste Betriebszeit (Von/Bis) | 08:00 - 24:00 |
|------------------------------|---------------|

| | |
|--------------------------------------|--|
| Gesteuerte Betriebszeit (JA/NEIN) | |
|--------------------------------------|--|

Datei:new2blinkt.gif

OE3CJB,

| | | | | |
|----|--------|-------------|-------------------|----------------------------------|
| 10 | OE3XQS | Kaiserkogel | OE3DDW, OE3AQW | |
| 11 | OE3XZU | Zwettl | OE3DJB | |
| 12 | OE5XAP | Tannberg | OE5PTL | |
| 13 | OE5XLL | Lichtenberg | OE5MKL, OE5AJP | |
| 14 | OE5XUL | Geiersberg | OE5FHM, OE5MMP | OE5XUL Geiersberg Stand Mai 2010 |

BASISDATEN

| | |
|-----------------------------------|---|
| Datum des Updates | 24. April 2010 |
| CALL | OE6XAD |
| Standort | Dobl |
| Locator | JN76QW |
| Seehöhe (m) | 348 |
| Geografische Position Nord: | |
| Grad | 46 |
| Minuten | 57 |
| Sekunden | 0 |
| Geografische Position Ost: | |
| Grad | 15 |
| Minuten | 22 |
| Sekunden | 48 |
| SYSOP - RZ | OE6THH |
| SYSOP - Name | Tschugmell Hubert |
| SYSOP - Mail | oe6thh@aon.at |
| SYSOP - Telefon | o004 4005124 |
| Feste Betriebszeit (Von/Bis) | 0 - 24 Uhr |
| Gesteuerte Betriebszeit (JA/NEIN) | ATV Kamera je nach Jahreszeit |
| Rücksprech QRG | 432.700 |
| Rücksprech Betriebsart | F3E |
| Steuerungs QRG | 432.700 |
| Steuerungs Betriebsart | F3E |
| Steuerungsdetails | DTMF 2 Kamera auf DTMF 8 Kamera ab DTMF 8 Kamera rechts DTMF 7 Zoom in DTMF 9 Zoom ein Kanal weiterschalten (Videoeingang) 1- 8 |
| Weitere Informationen | ATV wird gleichzeitig ins Internet gestreamt auf dobl.at Hamnet: Atv Relais die im Hamnet sind auf dobl.at abgestrahlt und ins Internet gestreamt. f. Schöckel. ATV Filme werden abgespielt, Bild 1- 8 Sekunden weitergeschaltet. |

15 OE6XAD Dobl

OE6THH

Datei:new2blinkt.gif

16 OE6XAF Feldbach

OE6NIG

| | | | | |
|----|--------|------------|-------------------|---------------------------------|
| 17 | OE6XBD | Kittenberg | OE6SKG | |
| 18 | OE6XFE | Kleinradl | OE6SVG, OE6RKE | |
| 19 | OE6XLE | Kühnegg | OE6GKD | |
| 20 | OE6XZG | Schöckl | OE6PWE | |
| 21 | OE7XKR | Krahberg | OE7DBH | OE7XKR Krahberg Stand Mai 2010 |
| 22 | OE7XVR | Valuga | OE7DBH | |
| 23 | OE7XZR | Zugspitze | OE7DBH | OE7XZR Zugspitze Stand Mai 2010 |

BASISDATEN

| | |
|-------------------|--|
| Datum des Updates | |
|-------------------|--|

| | |
|-------------|---------------------------|
| CALL | OE8XTK |
| Standort | Gerlitze Steinturm |
| Locator | JN66WQ |
| Seehöhe (m) | ca. 2000 m |

| | |
|-----------------------------|-----------|
| Geografische Position Nord: | |
| Grad | 46 |
| Minuten | 41 |
| Sekunden | 65 |

| | |
|----------------------------|-----------|
| Geografische Position Ost: | |
| Grad | 13 |
| Minuten | 54 |
| Sekunden | 79 |

| | |
|-----------------|----------------|
| SYSOP - RZ | OE8 MBK |
| SYSOP - Name | |
| SYSOP - Mail | |
| SYSOP - Telefon | |

| | |
|------------------------------|--|
| Feste Betriebszeit (Von/Bis) | |
|------------------------------|--|

| | |
|-----------------------------------|-----------|
| Gesteuerte Betriebszeit (JA/NEIN) | ja |
|-----------------------------------|-----------|

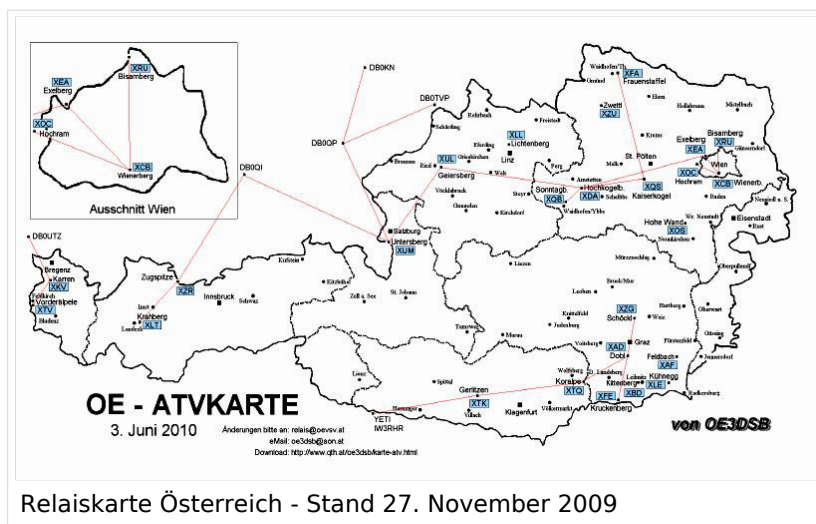
| | |
|------------------------|--------------------|
| Rücksprech QRG | 432,600 MHz |
| Rücksprech Betriebsart | FM |

| | |
|------------------------|--------------------|
| Steuerungs QRG | 432,600 MHz |
| Steuerungs Betriebsart | 3 Ton DTMF |

24 **OE8XTK** Gerlitzen**OE8MBK**

26 **OE9XTV** Vorderälpele OE9SWH
 27 **OE9XFU** Fußbach Hafen OE9SWH
 28 **OE9XKR** Dornbirn OE9AKI
 Karren

Relaiskarte mit Linkverbindungen



ATV-Relais in Österreich

Aktive ATV-Relais und deren Verantwortliche

Dank und Anerkennung gebührt allen Errichtern, Betreibern und Sponsoren der ATV-Relais in Österreich.

| # | Relais | Standort | SYSOP | Relaisdaten |
|---|--------|------------|--------|-------------|
| 1 | OE1XCB | Wienerberg | OE1MCU | |
| 2 | OE1XRU | Bisamberg | OE3NSC | |

BASISDATEN

| | |
|-------------------|-------------------|
| Datum des Updates | 03.05.2010 |
|-------------------|-------------------|

| | |
|-------------|--|
| CALL | OE2XUM - Betreiber UAFS |
| Ausgaben | 1282 MHz V 10485 MHz V 1270 MHz V digital |
| Eingabe | 2408 MHz H Rundstr. |
| Standort | Untersberg |
| Locator | JN67LS |
| Seehöhe (m) | 1860 Mtr |

| | |
|-----------------------------|--------------|
| Geografische Position Nord: | |
| Grad | 47 |
| Minuten | 43 |
| Sekunden | 22.45 |

3 **OE2XUM** Untersberg OE2AXL

| | |
|----------------------------|--------------|
| Geografische Position Ost: | |
| Grad | 13 |
| Minuten | 0 |
| Sekunden | 31.65 |

| | |
|-----------------|--|
| SYSOP - RZ | OE2AXL |
| SYSOP - Name | Ralf |
| SYSOP - Mail | oe2axl@uafs.at |
| SYSOP - Telefon | 0664 5662610 |

| | |
|------------------------------|------------|
| Feste Betriebszeit (Von/Bis) | 24h |
|------------------------------|------------|

| | |
|-----------------------------------|-------------|
| Gesteuerte Betriebszeit (JA/NEIN) | nein |
|-----------------------------------|-------------|

Datei:new2blinkt.gif

OE3JWC,

- 4 **OE3XDA** Hochkogelberg OE3JDA
- 5 **OE3XEA** Exelberg OE3CJB,
OE1NDB
- 6 **OE3XFA** Frauenstaffel OE3KMA
- 7 **OE3XOC** Hochram OE3MZC
- 8 **OE3XOS** Hohe Wand OE1NDB **OE3XQS Hohe Wand Stand Mai 2010**

BASISDATEN

| | |
|-------------------|------------------------|
| Datum des Updates | 12. Jänner 2010 |
|-------------------|------------------------|

| | |
|-------------|--------------------|
| CALL | OE3XQB |
| Standort | Sonntagberg |
| Locator | JN77JX |
| Seehöhe (m) | 712 |

| | |
|-----------------------------|-----------|
| Geografische Position Nord: | |
| Grad | 47 |
| Minuten | 99 |
| Sekunden | 62 |

| | |
|----------------------------|-----------|
| Geografische Position Ost: | |
| Grad | 14 |
| Minuten | 76 |
| Sekunden | 44 |

9 **OE3XQB** Sonntagberg OE3NRS

| | |
|-----------------|--|
| SYSOP - RZ | OE3NRS |
| SYSOP - Name | Nefischer Roland |
| SYSOP - Mail | oe3nrs@oevsv.at |
| SYSOP - Telefon | 07475 56837 |

| | |
|------------------------------|----------------------|
| Feste Betriebszeit (Von/Bis) | 08:00 - 24:00 |
|------------------------------|----------------------|

| | |
|-----------------------------------|--|
| Gesteuerte Betriebszeit (JA/NEIN) | |
|-----------------------------------|--|

Datei:new2blinkt.gif

OE3CJB,

| | | | | |
|----|--------|-------------|-------------------|----------------------------------|
| 10 | OE3XQS | Kaiserkogel | OE3DDW, OE3AQW | |
| 11 | OE3XZU | Zwettl | OE3DJB | |
| 12 | OE5XAP | Tannberg | OE5PTL | |
| 13 | OE5XLL | Lichtenberg | OE5MKL, OE5AJP | |
| 14 | OE5XUL | Geiersberg | OE5FHM, OE5MMP | OE5XUL Geiersberg Stand Mai 2010 |

BASISDATEN

| | |
|-----------------------------------|---|
| Datum des Updates | 24. April 2010 |
| CALL | OE6XAD |
| Standort | Dobl |
| Locator | JN76QW |
| Seehöhe (m) | 348 |
| Geografische Position Nord: | |
| Grad | 46 |
| Minuten | 57 |
| Sekunden | 0 |
| Geografische Position Ost: | |
| Grad | 15 |
| Minuten | 22 |
| Sekunden | 48 |
| SYSOP - RZ | OE6THH |
| SYSOP - Name | Tschugmell Hubert |
| SYSOP - Mail | oe6thh@aon.at |
| SYSOP - Telefon | o004 4005124 |
| Feste Betriebszeit (Von/Bis) | 0 - 24 Uhr |
| Gesteuerte Betriebszeit (JA/NEIN) | ATV Kamera je nach Jahreszeit |
| Rücksprech QRG | 432.700 |
| Rücksprech Betriebsart | F3E |
| Steuerungs QRG | 432.700 |
| Steuerungs Betriebsart | F3E |
| Steuerungsdetails | DTMF 2 Kamera auf DTMF 8 Kamera ab DTMF 8 Kamera rechts DTMF 7 Zoom in DTMF 9 Zoom ein Kanal weiterschalten (Videoeingang) 1- 8 |
| Weitere Informationen | ATV wird gleichzeitig ins Internet gestreamt auf dobl.at Hamnet: Atv Relais die im Hamnet sind auf dobl.at abgestrahlt und ins Internet gestreamt. f. Schöckel. ATV Filme werden abgespielt, Bild 1- 8 Sekunden weitergeschaltet. |

15 OE6XAD Dobl

OE6THH

Datei:new2blinkt.gif

16 OE6XAF Feldbach

OE6NIG

| | | | | |
|----|--------|------------|-------------------|---------------------------------|
| 17 | OE6XBD | Kittenberg | OE6SKG | |
| 18 | OE6XFE | Kleinradl | OE6SVG, OE6RKE | |
| 19 | OE6XLE | Kühnegg | OE6GKD | |
| 20 | OE6XZG | Schöckl | OE6PWE | |
| 21 | OE7XKR | Krahberg | OE7DBH | OE7XKR Krahberg Stand Mai 2010 |
| 22 | OE7XVR | Valuga | OE7DBH | |
| 23 | OE7XZR | Zugspitze | OE7DBH | OE7XZR Zugspitze Stand Mai 2010 |

BASISDATEN

| | |
|-------------------|--|
| Datum des Updates | |
|-------------------|--|

| | |
|-------------|---------------------------|
| CALL | OE8XTK |
| Standort | Gerlitze Steinturm |
| Locator | JN66WQ |
| Seehöhe (m) | ca. 2000 m |

| | |
|-----------------------------|-----------|
| Geografische Position Nord: | |
| Grad | 46 |
| Minuten | 41 |
| Sekunden | 65 |

| | |
|----------------------------|-----------|
| Geografische Position Ost: | |
| Grad | 13 |
| Minuten | 54 |
| Sekunden | 79 |

| | |
|-----------------|----------------|
| SYSOP - RZ | OE8 MBK |
| SYSOP - Name | |
| SYSOP - Mail | |
| SYSOP - Telefon | |

| | |
|------------------------------|--|
| Feste Betriebszeit (Von/Bis) | |
|------------------------------|--|

| | |
|-----------------------------------|-----------|
| Gesteuerte Betriebszeit (JA/NEIN) | ja |
|-----------------------------------|-----------|

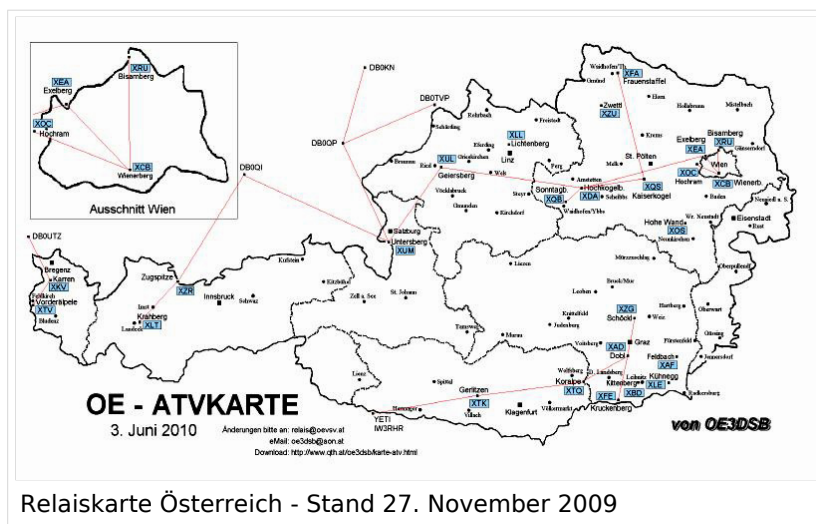
| | |
|------------------------|--------------------|
| Rücksprech QRG | 432,600 MHz |
| Rücksprech Betriebsart | FM |

| | |
|------------------------|--------------------|
| Steuerungs QRG | 432,600 MHz |
| Steuerungs Betriebsart | 3 Ton DTMF |

24 **OE8XTK** Gerlitzen**OE8MBK**

26 **OE9XTV** Vorderälpele OE9SWH
 27 **OE9XFU** Fußach Hafen OE9SWH
 28 **OE9XKR** Dornbirn OE9AKI
 Karren

Relaiskarte mit Linkverbindungen



ATV-Relais in Österreich

Aktive ATV-Relais und deren Verantwortliche

Dank und Anerkennung gebührt allen Errichtern, Betreibern und Sponsoren der ATV-Relais in Österreich.

| # | Relais | Standort | SYSOP | Relaisdaten |
|---|--------|------------|--------|-------------|
| 1 | OE1XCB | Wienerberg | OE1MCU | |
| 2 | OE1XRU | Bisamberg | OE3NSC | |

BASISDATEN

| | |
|-------------------|-------------------|
| Datum des Updates | 03.05.2010 |
|-------------------|-------------------|

| | |
|-------------|--|
| CALL | OE2XUM - Betreiber UAFS |
| Ausgaben | 1282 MHz V 10485 MHz V 1270 MHz V digital |
| Eingabe | 2408 MHz H Rundstr. |
| Standort | Untersberg |
| Locator | JN67LS |
| Seehöhe (m) | 1860 Mtr |

| | |
|-----------------------------|--------------|
| Geografische Position Nord: | |
| Grad | 47 |
| Minuten | 43 |
| Sekunden | 22.45 |

3 **OE2XUM** Untersberg OE2AXL

| | |
|----------------------------|--------------|
| Geografische Position Ost: | |
| Grad | 13 |
| Minuten | 0 |
| Sekunden | 31.65 |

| | |
|-----------------|--|
| SYSOP - RZ | OE2AXL |
| SYSOP - Name | Ralf |
| SYSOP - Mail | oe2axl@uafs.at |
| SYSOP - Telefon | 0664 5662610 |

| | |
|------------------------------|------------|
| Feste Betriebszeit (Von/Bis) | 24h |
|------------------------------|------------|

| | |
|-----------------------------------|-------------|
| Gesteuerte Betriebszeit (JA/NEIN) | nein |
|-----------------------------------|-------------|

Datei:new2blinkt.gif

OE3JWC,

- 4 **OE3XDA** Hochkogelberg OE3JDA
- 5 **OE3XEA** Exelberg OE3CJB,
OE1NDB
- 6 **OE3XFA** Frauenstaffel OE3KMA
- 7 **OE3XOC** Hochram OE3MZC
- 8 **OE3XOS** Hohe Wand OE1NDB **OE3XQS Hohe Wand Stand Mai 2010**

BASISDATEN

| | |
|-------------------|------------------------|
| Datum des Updates | 12. Jänner 2010 |
|-------------------|------------------------|

| | |
|-------------|--------------------|
| CALL | OE3XQB |
| Standort | Sonntagberg |
| Locator | JN77JX |
| Seehöhe (m) | 712 |

| | |
|-----------------------------|-----------|
| Geografische Position Nord: | |
| Grad | 47 |
| Minuten | 99 |
| Sekunden | 62 |

| | |
|----------------------------|-----------|
| Geografische Position Ost: | |
| Grad | 14 |
| Minuten | 76 |
| Sekunden | 44 |

9 **OE3XQB** Sonntagberg OE3NRS

| | |
|-----------------|--|
| SYSOP - RZ | OE3NRS |
| SYSOP - Name | Nefischer Roland |
| SYSOP - Mail | oe3nrs@oevsv.at |
| SYSOP - Telefon | 07475 56837 |

| | |
|------------------------------|----------------------|
| Feste Betriebszeit (Von/Bis) | 08:00 - 24:00 |
|------------------------------|----------------------|

| | |
|-----------------------------------|--|
| Gesteuerte Betriebszeit (JA/NEIN) | |
|-----------------------------------|--|

Datei:new2blinkt.gif

OE3CJB,

| | | | | |
|----|--------|-------------|-------------------|----------------------------------|
| 10 | OE3XQS | Kaiserkogel | OE3DDW, OE3AQW | |
| 11 | OE3XZU | Zwettl | OE3DJB | |
| 12 | OE5XAP | Tannberg | OE5PTL | |
| 13 | OE5XLL | Lichtenberg | OE5MKL, OE5AJP | |
| 14 | OE5XUL | Geiersberg | OE5FHM, OE5MMP | OE5XUL Geiersberg Stand Mai 2010 |

BASISDATEN

| | |
|-----------------------------------|---|
| Datum des Updates | 24. April 2010 |
| CALL | OE6XAD |
| Standort | Dobl |
| Locator | JN76QW |
| Seehöhe (m) | 348 |
| Geografische Position Nord: | |
| Grad | 46 |
| Minuten | 57 |
| Sekunden | 0 |
| Geografische Position Ost: | |
| Grad | 15 |
| Minuten | 22 |
| Sekunden | 48 |
| SYSOP - RZ | OE6THH |
| SYSOP - Name | Tschugmell Hubert |
| SYSOP - Mail | oe6thh@aon.at |
| SYSOP - Telefon | o004 4005124 |
| Feste Betriebszeit (Von/Bis) | 0 - 24 Uhr |
| Gesteuerte Betriebszeit (JA/NEIN) | ATV Kamera je nach Jahreszeit |
| Rücksprech QRG | 432.700 |
| Rücksprech Betriebsart | F3E |
| Steuerungs QRG | 432.700 |
| Steuerungs Betriebsart | F3E |
| Steuerungsdetails | DTMF 2 Kamera auf DTMF 8 Kamera ab DTMF 8 Kamera rechts DTMF 7 Zoom in DTMF 9 Zoom ein Kanal weiterschalten (Videoeingang) 1- 8 |
| Weitere Informationen | ATV wird gleichzeitig ins Internet gestreamt auf dobl.at Hamnet: Atv Relais die im Hamnet sind auf dobl.at abgestrahlt und ins Internet gestreamt. f. Schöckel. ATV Filme werden abgespielt, Bild 1- 8 Sekunden weitergeschaltet. |

15 OE6XAD Dobl

OE6THH

Datei:new2blinkt.gif

16 OE6XAF Feldbach

OE6NIG

| | | | | |
|----|--------|------------|-------------------|---------------------------------|
| 17 | OE6XBD | Kittenberg | OE6SKG | |
| 18 | OE6XFE | Kleinradl | OE6SVG, OE6RKE | |
| 19 | OE6XLE | Kühnegg | OE6GKD | |
| 20 | OE6XZG | Schöckl | OE6PWE | |
| 21 | OE7XKR | Krahberg | OE7DBH | OE7XKR Krahberg Stand Mai 2010 |
| 22 | OE7XVR | Valuga | OE7DBH | |
| 23 | OE7XZR | Zugspitze | OE7DBH | OE7XZR Zugspitze Stand Mai 2010 |

BASISDATEN

| | |
|-------------------|--|
| Datum des Updates | |
|-------------------|--|

| | |
|-------------|---------------------------|
| CALL | OE8XTK |
| Standort | Gerlitze Steinturm |
| Locator | JN66WQ |
| Seehöhe (m) | ca. 2000 m |

| | |
|-----------------------------|-----------|
| Geografische Position Nord: | |
| Grad | 46 |
| Minuten | 41 |
| Sekunden | 65 |

| | |
|----------------------------|-----------|
| Geografische Position Ost: | |
| Grad | 13 |
| Minuten | 54 |
| Sekunden | 79 |

| | |
|-----------------|----------------|
| SYSOP - RZ | OE8 MBK |
| SYSOP - Name | |
| SYSOP - Mail | |
| SYSOP - Telefon | |

| | |
|------------------------------|--|
| Feste Betriebszeit (Von/Bis) | |
|------------------------------|--|

| | |
|-----------------------------------|-----------|
| Gesteuerte Betriebszeit (JA/NEIN) | ja |
|-----------------------------------|-----------|

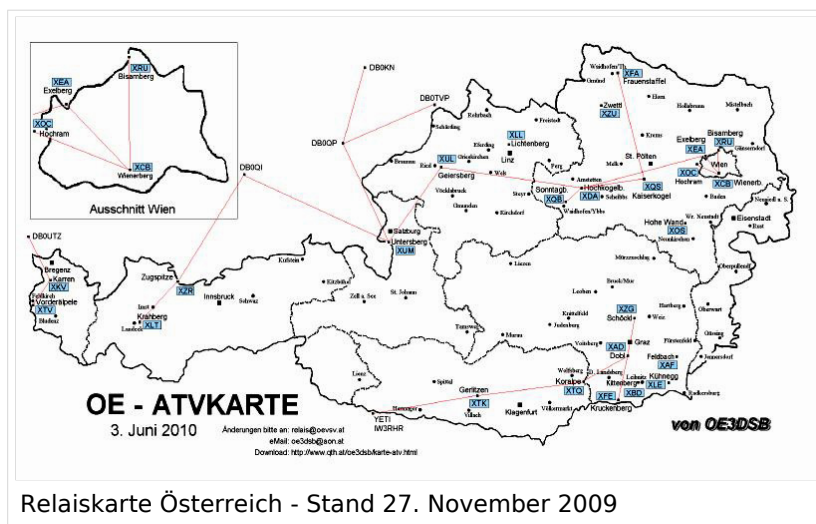
| | |
|------------------------|--------------------|
| Rücksprech QRG | 432,600 MHz |
| Rücksprech Betriebsart | FM |

| | |
|------------------------|--------------------|
| Steuerungs QRG | 432,600 MHz |
| Steuerungs Betriebsart | 3 Ton DTMF |

24 **OE8XTK** Gerlitzen**OE8MBK**

26 **OE9XTV** Vorderälpele OE9SWH
 27 **OE9XFU** Fußbach Hafen OE9SWH
 28 **OE9XKR** Dornbirn OE9AKI
 Karren

Relaiskarte mit Linkverbindungen



ATV-Relais in Österreich

Aktive ATV-Relais und deren Verantwortliche

Dank und Anerkennung gebührt allen Errichtern, Betreibern und Sponsoren der ATV-Relais in Österreich.

| # | Relais | Standort | SYSOP | Relaisdaten |
|---|--------|------------|--------|-------------|
| 1 | OE1XCB | Wienerberg | OE1MCU | |
| 2 | OE1XRU | Bisamberg | OE3NSC | |

BASISDATEN

| | |
|-------------------|-------------------|
| Datum des Updates | 03.05.2010 |
|-------------------|-------------------|

| | |
|-------------|--|
| CALL | OE2XUM - Betreiber UAFS |
| Ausgaben | 1282 MHz V 10485 MHz V 1270 MHz V digital |
| Eingabe | 2408 MHz H Rundstr. |
| Standort | Untersberg |
| Locator | JN67LS |
| Seehöhe (m) | 1860 Mtr |

| | |
|-----------------------------|--------------|
| Geografische Position Nord: | |
| Grad | 47 |
| Minuten | 43 |
| Sekunden | 22.45 |

3 **OE2XUM** Untersberg OE2AXL

| | |
|----------------------------|--------------|
| Geografische Position Ost: | |
| Grad | 13 |
| Minuten | 0 |
| Sekunden | 31.65 |

| | |
|-----------------|--|
| SYSOP - RZ | OE2AXL |
| SYSOP - Name | Ralf |
| SYSOP - Mail | oe2axl@uafs.at |
| SYSOP - Telefon | 0664 5662610 |

| | |
|------------------------------|------------|
| Feste Betriebszeit (Von/Bis) | 24h |
|------------------------------|------------|

| | |
|-----------------------------------|-------------|
| Gesteuerte Betriebszeit (JA/NEIN) | nein |
|-----------------------------------|-------------|

Datei:new2blinkt.gif

OE3JWC,

- 4 **OE3XDA** Hochkogelberg OE3JDA
- 5 **OE3XEA** Exelberg OE3CJB,
OE1NDB
- 6 **OE3XFA** Frauenstaffel OE3KMA
- 7 **OE3XOC** Hochram OE3MZC
- 8 **OE3XOS** Hohe Wand OE1NDB **OE3XQS Hohe Wand Stand Mai 2010**

BASISDATEN

| | |
|-------------------|-----------------|
| Datum des Updates | 12. Jänner 2010 |
|-------------------|-----------------|

| | |
|-------------|-------------|
| CALL | OE3XQB |
| Standort | Sonntagberg |
| Locator | JN77JX |
| Seehöhe (m) | 712 |

| | |
|--------------------------------|----|
| Geografische Position Nord: | |
| Grad | 47 |
| Minuten | 99 |
| Sekunden | 62 |

| | |
|-------------------------------|----|
| Geografische Position Ost: | |
| Grad | 14 |
| Minuten | 76 |
| Sekunden | 44 |

9 **OE3XQB** Sonntagberg OE3NRS

| | |
|-----------------|--|
| SYSOP - RZ | OE3NRS |
| SYSOP - Name | Nefischer Roland |
| SYSOP - Mail | oe3nrs@oevsv.at |
| SYSOP - Telefon | 07475 56837 |

| | |
|------------------------------|---------------|
| Feste Betriebszeit (Von/Bis) | 08:00 - 24:00 |
|------------------------------|---------------|

| | |
|--------------------------------------|--|
| Gesteuerte Betriebszeit (JA/NEIN) | |
|--------------------------------------|--|

Datei:new2blinkt.gif

OE3CJB,

| | | | | |
|----|--------|-------------|-------------------|----------------------------------|
| 10 | OE3XQS | Kaiserkogel | OE3DDW, OE3AQW | |
| 11 | OE3XZU | Zwettl | OE3DJB | |
| 12 | OE5XAP | Tannberg | OE5PTL | |
| 13 | OE5XLL | Lichtenberg | OE5MKL, OE5AJP | |
| 14 | OE5XUL | Geiersberg | OE5FHM, OE5MMP | OE5XUL Geiersberg Stand Mai 2010 |

BASISDATEN

| | |
|-----------------------------------|---|
| Datum des Updates | 24. April 2010 |
| CALL | OE6XAD |
| Standort | Dobl |
| Locator | JN76QW |
| Seehöhe (m) | 348 |
| Geografische Position Nord: | |
| Grad | 46 |
| Minuten | 57 |
| Sekunden | 0 |
| Geografische Position Ost: | |
| Grad | 15 |
| Minuten | 22 |
| Sekunden | 48 |
| SYSOP - RZ | OE6THH |
| SYSOP - Name | Tschugmell Hubert |
| SYSOP - Mail | oe6thh@aon.at |
| SYSOP - Telefon | o004 4005124 |
| Feste Betriebszeit (Von/Bis) | 0 - 24 Uhr |
| Gesteuerte Betriebszeit (JA/NEIN) | ATV Kamera je nach Jahreszeit |
| Rücksprech QRG | 432.700 |
| Rücksprech Betriebsart | F3E |
| Steuerungs QRG | 432.700 |
| Steuerungs Betriebsart | F3E |
| Steuerungsdetails | DTMF 2 Kamera auf DTMF 8 Kamera ab DTMF 8 Kamera rechts DTMF 7 Zoom in DTMF 9 Zoom ein Kanal weiterschalten (Videoeingang) 1- 8 |
| Weitere Informationen | ATV wird gleichzeitig ins Internet gestreamt auf dobl.at Hamnet: Atv Relais die im Hamnet sind auf dobl.at abgestrahlt und ins Internet gestreamt. f. Schöckel. ATV Filme werden abgespielt, Bild 1- 8 Sekunden weitergeschaltet. |

15 OE6XAD Dobl

OE6THH

Datei:new2blinkt.gif

16 OE6XAF Feldbach

OE6NIG

| | | | | |
|----|--------|------------|-------------------|---------------------------------|
| 17 | OE6XBD | Kittenberg | OE6SKG | |
| 18 | OE6XFE | Kleinradl | OE6SVG, OE6RKE | |
| 19 | OE6XLE | Kühnegg | OE6GKD | |
| 20 | OE6XZG | Schöckl | OE6PWE | |
| 21 | OE7XKR | Krahberg | OE7DBH | OE7XKR Krahberg Stand Mai 2010 |
| 22 | OE7XVR | Valuga | OE7DBH | |
| 23 | OE7XZR | Zugspitze | OE7DBH | OE7XZR Zugspitze Stand Mai 2010 |

BASISDATEN

| | |
|-------------------|--|
| Datum des Updates | |
|-------------------|--|

| | |
|-------------|---------------------------|
| CALL | OE8XTK |
| Standort | Gerlitze Steinturm |
| Locator | JN66WQ |
| Seehöhe (m) | ca. 2000 m |

| | |
|-----------------------------|-----------|
| Geografische Position Nord: | |
| Grad | 46 |
| Minuten | 41 |
| Sekunden | 65 |

| | |
|----------------------------|-----------|
| Geografische Position Ost: | |
| Grad | 13 |
| Minuten | 54 |
| Sekunden | 79 |

| | |
|-----------------|----------------|
| SYSOP - RZ | OE8 MBK |
| SYSOP - Name | |
| SYSOP - Mail | |
| SYSOP - Telefon | |

| | |
|------------------------------|--|
| Feste Betriebszeit (Von/Bis) | |
|------------------------------|--|

| | |
|-----------------------------------|-----------|
| Gesteuerte Betriebszeit (JA/NEIN) | ja |
|-----------------------------------|-----------|

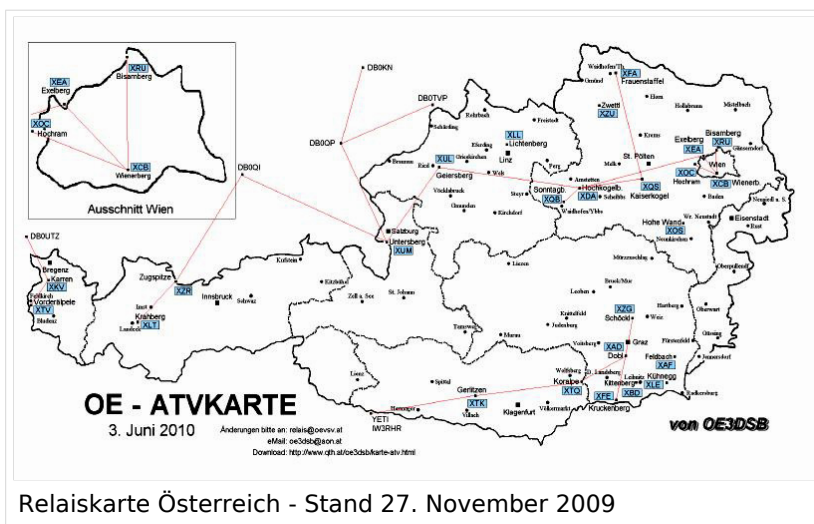
| | |
|------------------------|--------------------|
| Rücksprech QRG | 432,600 MHz |
| Rücksprech Betriebsart | FM |

| | |
|------------------------|--------------------|
| Steuerungs QRG | 432,600 MHz |
| Steuerungs Betriebsart | 3 Ton DTMF |

24 **OE8XTK** Gerlitzen**OE8MBK**

- 26 OE9XTV Vorderälpele OE9SWH
- 27 OE9XFU Fußbach Hafen OE9SWH
- 28 OE9XKR Dornbirn OE9AKI
Karren

Relaiskarte mit Linkverbindungen



Relaiskarte Österreich - Stand 27. November 2009

ATV-Relais in Österreich

Aktive ATV-Relais und deren Verantwortliche

Dank und Anerkennung gebührt allen Errichtern, Betreibern und Sponsoren der ATV-Relais in Österreich.

| # | Relais | Standort | SYSOP | Relaisdaten |
|---|--------|------------|--------|-------------|
| 1 | OE1XCB | Wienerberg | OE1MCU | |
| 2 | OE1XRU | Bisamberg | OE3NSC | |

BASISDATEN

| | |
|-------------------|-------------------|
| Datum des Updates | 03.05.2010 |
|-------------------|-------------------|

| | |
|-------------|--|
| CALL | OE2XUM - Betreiber UAFS |
| Ausgaben | 1282 MHz V 10485 MHz V 1270 MHz V digital |
| Eingabe | 2408 MHz H Rundstr. |
| Standort | Untersberg |
| Locator | JN67LS |
| Seehöhe (m) | 1860 Mtr |

| | |
|-----------------------------|--------------|
| Geografische Position Nord: | |
| Grad | 47 |
| Minuten | 43 |
| Sekunden | 22.45 |

3 **OE2XUM** Untersberg OE2AXL

| | |
|----------------------------|--------------|
| Geografische Position Ost: | |
| Grad | 13 |
| Minuten | 0 |
| Sekunden | 31.65 |

| | |
|-----------------|--|
| SYSOP - RZ | OE2AXL |
| SYSOP - Name | Ralf |
| SYSOP - Mail | oe2axl@uafs.at |
| SYSOP - Telefon | 0664 5662610 |

| | |
|------------------------------|------------|
| Feste Betriebszeit (Von/Bis) | 24h |
|------------------------------|------------|

| | |
|-----------------------------------|-------------|
| Gesteuerte Betriebszeit (JA/NEIN) | nein |
|-----------------------------------|-------------|

Datei:new2blinkt.gif

OE3JWC,

- 4 **OE3XDA** Hochkogelberg OE3JDA
- 5 **OE3XEA** Exelberg OE3CJB,
OE1NDB
- 6 **OE3XFA** Frauenstaffel OE3KMA
- 7 **OE3XOC** Hochram OE3MZC
- 8 **OE3XOS** Hohe Wand OE1NDB **OE3XQS Hohe Wand Stand Mai 2010**

BASISDATEN

| | |
|-------------------|-----------------|
| Datum des Updates | 12. Jänner 2010 |
|-------------------|-----------------|

| | |
|-------------|-------------|
| CALL | OE3XQB |
| Standort | Sonntagberg |
| Locator | JN77JX |
| Seehöhe (m) | 712 |

| | |
|-----------------------------|----|
| Geografische Position Nord: | |
| Grad | 47 |
| Minuten | 99 |
| Sekunden | 62 |

| | |
|----------------------------|----|
| Geografische Position Ost: | |
| Grad | 14 |
| Minuten | 76 |
| Sekunden | 44 |

9 **OE3XQB** Sonntagberg OE3NRS

| | |
|-----------------|--|
| SYSOP - RZ | OE3NRS |
| SYSOP - Name | Nefischer Roland |
| SYSOP - Mail | oe3nrs@oevsv.at |
| SYSOP - Telefon | 07475 56837 |

| | |
|------------------------------|---------------|
| Feste Betriebszeit (Von/Bis) | 08:00 - 24:00 |
|------------------------------|---------------|

| | |
|-----------------------------------|--|
| Gesteuerte Betriebszeit (JA/NEIN) | |
|-----------------------------------|--|

Datei:new2blinkt.gif

OE3CJB,

| | | | | |
|----|--------|-------------|-------------------|----------------------------------|
| 10 | OE3XQS | Kaiserkogel | OE3DDW, OE3AQW | |
| 11 | OE3XZU | Zwettl | OE3DJB | |
| 12 | OE5XAP | Tannberg | OE5PTL | |
| 13 | OE5XLL | Lichtenberg | OE5MKL, OE5AJP | |
| 14 | OE5XUL | Geiersberg | OE5FHM, OE5MMP | OE5XUL Geiersberg Stand Mai 2010 |

BASISDATEN

| | |
|-----------------------------------|---|
| Datum des Updates | 24. April 2010 |
| CALL | OE6XAD |
| Standort | Dobl |
| Locator | JN76QW |
| Seehöhe (m) | 348 |
| Geografische Position Nord: | |
| Grad | 46 |
| Minuten | 57 |
| Sekunden | 0 |
| Geografische Position Ost: | |
| Grad | 15 |
| Minuten | 22 |
| Sekunden | 48 |
| SYSOP - RZ | OE6THH |
| SYSOP - Name | Tschugmell Hubert |
| SYSOP - Mail | oe6thh@aon.at |
| SYSOP - Telefon | o004 4005124 |
| Feste Betriebszeit (Von/Bis) | 0 - 24 Uhr |
| Gesteuerte Betriebszeit (JA/NEIN) | ATV Kamera je nach Jahreszeit |
| Rücksprech QRG | 432.700 |
| Rücksprech Betriebsart | F3E |
| Steuerungs QRG | 432.700 |
| Steuerungs Betriebsart | F3E |
| Steuerungsdetails | DTMF 2 Kamera auf DTMF 8 Kamera ab DTMF 8 Kamera rechts DTMF 7 Zoom in DTMF 9 Zoom ein Kanal weiterschalten (Videoeingang) 1- 8 |
| Weitere Informationen | ATV wird gleichzeitig ins Internet gestreamt auf dobl.at Hamnet: Atv Relais die im Hamnet sind auf dobl.at abgestrahlt und ins Internet gestreamt. f. Schöckel. ATV Filme werden abgespielt, Bild 1- 8 Sekunden weitergeschaltet. |

15 OE6XAD Dobl

OE6THH

Datei:new2blinkt.gif

16 OE6XAF Feldbach

OE6NIG

| | | | | |
|----|--------|------------|-------------------|---------------------------------|
| 17 | OE6XBD | Kittenberg | OE6SKG | |
| 18 | OE6XFE | Kleinradl | OE6SVG, OE6RKE | |
| 19 | OE6XLE | Kühnegg | OE6GKD | |
| 20 | OE6XZG | Schöckl | OE6PWE | |
| 21 | OE7XKR | Krahberg | OE7DBH | OE7XKR Krahberg Stand Mai 2010 |
| 22 | OE7XVR | Valuga | OE7DBH | |
| 23 | OE7XZR | Zugspitze | OE7DBH | OE7XZR Zugspitze Stand Mai 2010 |

BASISDATEN

| | |
|-------------------|--|
| Datum des Updates | |
|-------------------|--|

| | |
|-------------|---------------------------|
| CALL | OE8XTK |
| Standort | Gerlitze Steinturm |
| Locator | JN66WQ |
| Seehöhe (m) | ca. 2000 m |

| | |
|-----------------------------|-----------|
| Geografische Position Nord: | |
| Grad | 46 |
| Minuten | 41 |
| Sekunden | 65 |

| | |
|----------------------------|-----------|
| Geografische Position Ost: | |
| Grad | 13 |
| Minuten | 54 |
| Sekunden | 79 |

| | |
|-----------------|----------------|
| SYSOP - RZ | OE8 MBK |
| SYSOP - Name | |
| SYSOP - Mail | |
| SYSOP - Telefon | |

| | |
|------------------------------|--|
| Feste Betriebszeit (Von/Bis) | |
|------------------------------|--|

| | |
|-----------------------------------|-----------|
| Gesteuerte Betriebszeit (JA/NEIN) | ja |
|-----------------------------------|-----------|

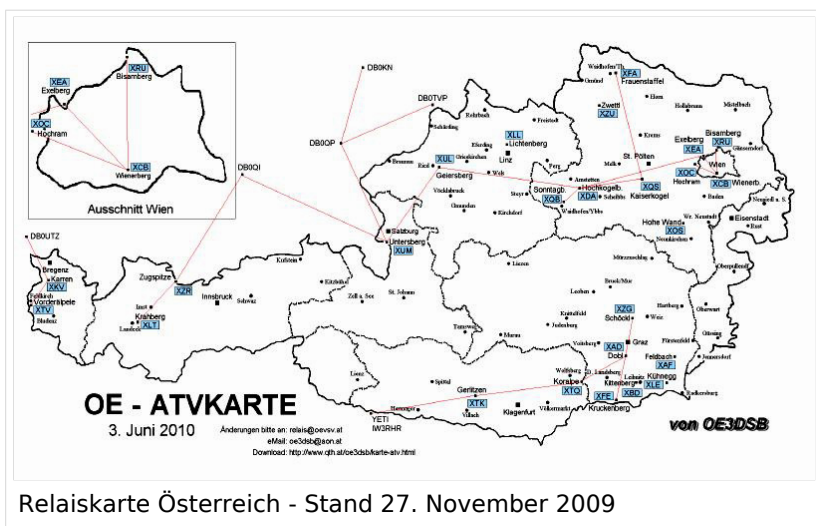
| | |
|------------------------|--------------------|
| Rücksprech QRG | 432,600 MHz |
| Rücksprech Betriebsart | FM |

| | |
|------------------------|--------------------|
| Steuerungs QRG | 432,600 MHz |
| Steuerungs Betriebsart | 3 Ton DTMF |

24 **OE8XTK** Gerlitzen**OE8MBK**

- 26 **OE9XTV** Vorderälpele **OE9SWH**
- 27 **OE9XFU** Fußbach Hafen **OE9SWH**
- 28 **OE9XKR** Dornbirn **OE9AKI**
 Karren

Relaiskarte mit Linkverbindungen



ATV-Relais in Österreich

Aktive ATV-Relais und deren Verantwortliche

Dank und Anerkennung gebührt allen Errichtern, Betreibern und Sponsoren der ATV-Relais in Österreich.

| # | Relais | Standort | SYSOP | Relaisdaten |
|---|--------|------------|--------|-------------|
| 1 | OE1XCB | Wienerberg | OE1MCU | |
| 2 | OE1XRU | Bisamberg | OE3NSC | |

BASISDATEN

| | |
|-------------------|-------------------|
| Datum des Updates | 03.05.2010 |
|-------------------|-------------------|

| | |
|-------------|--|
| CALL | OE2XUM - Betreiber UAFS |
| Ausgaben | 1282 MHz V 10485 MHz V 1270 MHz V digital |
| Eingabe | 2408 MHz H Rundstr. |
| Standort | Untersberg |
| Locator | JN67LS |
| Seehöhe (m) | 1860 Mtr |

| | |
|-----------------------------|--------------|
| Geografische Position Nord: | |
| Grad | 47 |
| Minuten | 43 |
| Sekunden | 22.45 |

3 **OE2XUM** Untersberg OE2AXL

| | |
|----------------------------|--------------|
| Geografische Position Ost: | |
| Grad | 13 |
| Minuten | 0 |
| Sekunden | 31.65 |

| | |
|-----------------|--|
| SYSOP - RZ | OE2AXL |
| SYSOP - Name | Ralf |
| SYSOP - Mail | oe2axl@uafs.at |
| SYSOP - Telefon | 0664 5662610 |

| | |
|------------------------------|------------|
| Feste Betriebszeit (Von/Bis) | 24h |
|------------------------------|------------|

| | |
|-----------------------------------|-------------|
| Gesteuerte Betriebszeit (JA/NEIN) | nein |
|-----------------------------------|-------------|

Datei:new2blinkt.gif

OE3JWC,

- 4 **OE3XDA** Hochkogelberg OE3JDA
- 5 **OE3XEA** Exelberg OE3CJB,
 OE1NDB
- 6 **OE3XFA** Frauenstaffel OE3KMA
- 7 **OE3XOC** Hochram OE3MZC
- 8 **OE3XOS** Hohe Wand OE1NDB **OE3XQS Hohe Wand Stand Mai 2010**

BASISDATEN

| | |
|-------------------|-----------------|
| Datum des Updates | 12. Jänner 2010 |
|-------------------|-----------------|

| | |
|-------------|-------------|
| CALL | OE3XQB |
| Standort | Sonntagberg |
| Locator | JN77JX |
| Seehöhe (m) | 712 |

| | |
|-----------------------------|----|
| Geografische Position Nord: | |
| Grad | 47 |
| Minuten | 99 |
| Sekunden | 62 |

| | |
|----------------------------|----|
| Geografische Position Ost: | |
| Grad | 14 |
| Minuten | 76 |
| Sekunden | 44 |

9 **OE3XQB** Sonntagberg OE3NRS

| | |
|-----------------|--|
| SYSOP - RZ | OE3NRS |
| SYSOP - Name | Nefischer Roland |
| SYSOP - Mail | oe3nrs@oevsv.at |
| SYSOP - Telefon | 07475 56837 |

| | |
|------------------------------|---------------|
| Feste Betriebszeit (Von/Bis) | 08:00 - 24:00 |
|------------------------------|---------------|

| | |
|-----------------------------------|--|
| Gesteuerte Betriebszeit (JA/NEIN) | |
|-----------------------------------|--|

Datei:new2blinkt.gif

OE3CJB,

| | | | | |
|----|--------|-------------|-------------------|----------------------------------|
| 10 | OE3XQS | Kaiserkogel | OE3DDW, OE3AQW | |
| 11 | OE3XZU | Zwettl | OE3DJB | |
| 12 | OE5XAP | Tannberg | OE5PTL | |
| 13 | OE5XLL | Lichtenberg | OE5MKL, OE5AJP | |
| 14 | OE5XUL | Geiersberg | OE5FHM, OE5MMP | OE5XUL Geiersberg Stand Mai 2010 |

BASISDATEN

| | |
|-----------------------------------|---|
| Datum des Updates | 24. April 2010 |
| CALL | OE6XAD |
| Standort | Dobl |
| Locator | JN76QW |
| Seehöhe (m) | 348 |
| Geografische Position Nord: | |
| Grad | 46 |
| Minuten | 57 |
| Sekunden | 0 |
| Geografische Position Ost: | |
| Grad | 15 |
| Minuten | 22 |
| Sekunden | 48 |
| SYSOP - RZ | OE6THH |
| SYSOP - Name | Tschugmell Hubert |
| SYSOP - Mail | oe6thh@aon.at |
| SYSOP - Telefon | o004 4005124 |
| Feste Betriebszeit (Von/Bis) | 0 - 24 Uhr |
| Gesteuerte Betriebszeit (JA/NEIN) | ATV Kamera je nach Jahreszeit |
| Rücksprech QRG | 432.700 |
| Rücksprech Betriebsart | F3E |
| Steuerungs QRG | 432.700 |
| Steuerungs Betriebsart | F3E |
| Steuerungsdetails | DTMF 2 Kamera auf DTMF 8 Kamera ab DTMF 8 Kamera rechts DTMF 7 Zoom in DTMF 9 Zoom ein Kanal weiterschalten (Videoeingang) 1- 8 |
| Weitere Informationen | ATV wird gleichzeitig ins Internet gestreamt auf dobl.at Hamnet: Atv Relais die im Hamnet sind auf dobl.at abgestrahlt und ins Internet gestreamt. f. Schöckel. ATV Filme werden abgespielt, Bild 1- 8 Sekunden weitergeschaltet. |

15 OE6XAD Dobl

OE6THH

Datei:new2blinkt.gif

16 OE6XAF Feldbach

OE6NIG

| | | | | |
|----|--------|------------|-------------------|---------------------------------|
| 17 | OE6XBD | Kittenberg | OE6SKG | |
| 18 | OE6XFE | Kleinradl | OE6SVG, OE6RKE | |
| 19 | OE6XLE | Kühnegg | OE6GKD | |
| 20 | OE6XZG | Schöckl | OE6PWE | |
| 21 | OE7XKR | Krahberg | OE7DBH | OE7XKR Krahberg Stand Mai 2010 |
| 22 | OE7XVR | Valuga | OE7DBH | |
| 23 | OE7XZR | Zugspitze | OE7DBH | OE7XZR Zugspitze Stand Mai 2010 |

BASISDATEN

| | |
|-------------------|--|
| Datum des Updates | |
|-------------------|--|

| | |
|-------------|---------------------------|
| CALL | OE8XTK |
| Standort | Gerlitze Steinturm |
| Locator | JN66WQ |
| Seehöhe (m) | ca. 2000 m |

| | |
|-----------------------------|-----------|
| Geografische Position Nord: | |
| Grad | 46 |
| Minuten | 41 |
| Sekunden | 65 |

| | |
|----------------------------|-----------|
| Geografische Position Ost: | |
| Grad | 13 |
| Minuten | 54 |
| Sekunden | 79 |

| | |
|-----------------|----------------|
| SYSOP - RZ | OE8 MBK |
| SYSOP - Name | |
| SYSOP - Mail | |
| SYSOP - Telefon | |

| | |
|------------------------------|--|
| Feste Betriebszeit (Von/Bis) | |
|------------------------------|--|

| | |
|-----------------------------------|-----------|
| Gesteuerte Betriebszeit (JA/NEIN) | ja |
|-----------------------------------|-----------|

| | |
|------------------------|--------------------|
| Rücksprech QRG | 432,600 MHz |
| Rücksprech Betriebsart | FM |

| | |
|------------------------|--------------------|
| Steuerungs QRG | 432,600 MHz |
| Steuerungs Betriebsart | 3 Ton DTMF |

24 **OE8XTK** Gerlitzen

OE8MBK

26 **OE9XTV** Vorderälpele OE9SWH
 27 **OE9XFU** Fußbach Hafen OE9SWH
 28 **OE9XKR** Dornbirn OE9AKI
 Karren

Relaiskarte mit Linkverbindungen

