

Inhaltsverzeichnis

| | |
|------------------------------------|----|
| 1. DXL - APRSmap | 8 |
| 2. Benutzer:OE2WAO | 5 |
| 3. DXL - APRSmap Bedienung | 11 |
| 4. DXL - APRSmap Download | 14 |
| 5. DXL - APRSmap englisch | 17 |
| 6. DXL - APRStracker | 20 |
| 7. TCE Tincore Linux Projekt | 23 |

DXL - APRSmap

Versionsgeschichte interaktiv durchsuchen
 VisuellWikitext

Version vom 9. August 2020, 17:57 Uhr (
Quelltext anzeigen)
 OE2WAO ([Diskussion](#) | [Beiträge](#))
 K ([→Features](#))
[← Zum vorherigen Versionsunterschied](#)

Version vom 9. August 2020, 18:04 Uhr (
Quelltext anzeigen)
 OE2WAO ([Diskussion](#) | [Beiträge](#))
 K
[Zum nächsten Versionsunterschied →](#)

Zeile 5:

```

[[Datei:Aprsmap-download.jpg | link=DXL -
APRSmap Download]]

==Einleitung==
    
```

Zeile 5:

```

[[Datei:Aprsmap-download.jpg | link=DXL -
APRSmap Download]]
+
+ :<code>'Aktuelle Programmversion
v0.79'</code>
+

==Einleitung==
    
```

Version vom 9. August 2020, 18:04 Uhr



For english version on this project >>[click here](#)<<

 **APRSmap Download**
 Aktuelle Programmversion v0.79

Inhaltsverzeichnis

| | |
|-----------------------------|---|
| 1 Einleitung | 9 |
| 2 Features | 9 |
| 3 Bedienung und Hilfe | 9 |
| 4 Download | 9 |
| 5 Referenz | 9 |
| 6 Weitere Projekte | 9 |
| 7 Weblinks | 9 |

Einleitung

APRSmap ist ein von **OE5DXL Christian** entwickelter, kostenloser APRS Client mit grafischer Oberfläche, welcher als Basis das Kartenmaterial von **OSM** benutzt.

Datei:aprsmap.png

Features

- OpenSource und bereits fertig für Windows und Linux compiliert
- 100%ige Einhaltung der aktuellen APRS Protokoll Vorgaben
- Keine Installation erforderlich, nur kopieren und starten
- Keine überflüssigen Menüs, Fokus auf der Darstellung
- IP-basiert, somit out-of-the-box netzwerkfähig im HAMNET sowie Internet
- Bedienung idealerweise über Shortcuts
- Lokale serielle Anbindung (TNC) möglich - Betrieb als HF IGATE
- Zur Darstellung können mehrere Mapsources verwendet werden. Standardmäßig ist dies OSM - OpenStreetMap
- Trackfilter für verzögert/verspätet/wiederholte Pakete "f"
- Geländeschnitt und Funkausbreitungsberechnung (ab v0.36) "R"
- Animation von Tracks mit Zeitleiste "a"
- Animation der Temperaturverteilung "w"
- Messaging

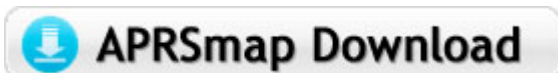
Bedienung und Hilfe

[Bedienungsanleitung](#) - Die Hilfe beim Umgang mit dem Programm



Download

[APRSmap Download](#) - Für Windows, Linux und ARM (Raspberry Pi)



Referenz

Das Programm APRSmap wurde für den ÖVSV Innovationspreis 2013 nominiert.

Weitere Projekte

Weiter passende Projekte von OE5DXL aus dieser Serie sind

- [DXL - APRStracker](#) - Hard- und Software für einen minimalistischen APRS Tracker
- [TCE Tinycore Linux Projekt](#) - Der mächtige und innovative Digipeater für APRS, Packet Radio, Echolink, u.v.m.

Weblinks

Kurzlink hier her: <http://tinyurl.com/nessuj>

DXL - APRSmap: Unterschied zwischen den Versionen

Versionsgeschichte interaktiv durchsuchen
 VisuellWikitext

Version vom 9. August 2020, 17:57 Uhr (
Quelltext anzeigen)
 OE2WAO ([Diskussion](#) | [Beiträge](#))
 K ([→Features](#))
[← Zum vorherigen Versionsunterschied](#)

Version vom 9. August 2020, 18:04 Uhr (
Quelltext anzeigen)
 OE2WAO ([Diskussion](#) | [Beiträge](#))
 K
[Zum nächsten Versionsunterschied →](#)

Zeile 5:

```

[[Datei:Aprsmap-download.jpg | link=DXL -
APRSmap Download]]

==Einleitung==
    
```

Zeile 5:

```

[[Datei:Aprsmap-download.jpg | link=DXL -
APRSmap Download]]
+
+ :<code>'Aktuelle Programmversion
v0.79'</code>
+

==Einleitung==
    
```

Version vom 9. August 2020, 18:04 Uhr



For english version on this project >>[click here](#)<<

 **APRSmap Download**
 Aktuelle Programmversion v0.79

Inhaltsverzeichnis

| | |
|-----------------------------|---|
| 1 Einleitung | 6 |
| 2 Features | 6 |
| 3 Bedienung und Hilfe | 6 |
| 4 Download | 6 |
| 5 Referenz | 6 |
| 6 Weitere Projekte | 6 |
| 7 Weblinks | 6 |

Einleitung

APRSmap ist ein von **OE5DXL Christian** entwickelter, kostenloser APRS Client mit grafischer Oberfläche, welcher als Basis das Kartenmaterial von **OSM** benutzt.

Datei:aprsmap.png

Features

- OpenSource und bereits fertig für Windows und Linux compiliert
- 100%ige Einhaltung der aktuellen APRS Protokoll Vorgaben
- Keine Installation erforderlich, nur kopieren und starten
- Keine überflüssigen Menüs, Fokus auf der Darstellung
- IP-basiert, somit out-of-the-box netzwerkfähig im HAMNET sowie Internet
- Bedienung idealerweise über Shortcuts
- Lokale serielle Anbindung (TNC) möglich - Betrieb als HF IGATE
- Zur Darstellung können mehrere Mapsources verwendet werden. Standardmäßig ist dies OSM - OpenStreetMap
- Trackfilter für verzögert/verspätet/wiederholte Pakete "f"
- Geländeschnitt und Funkausbreitungsberechnung (ab v0.36) "R"
- Animation von Tracks mit Zeitleiste "a"
- Animation der Temperaturverteilung "w"
- Messaging

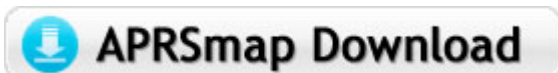
Bedienung und Hilfe

[Bedienungsanleitung](#) - Die Hilfe beim Umgang mit dem Programm



Download

[APRSmap Download](#) - Für Windows, Linux und ARM (Raspberry Pi)



Referenz

Das Programm APRSmap wurde für den ÖVSV Innovationspreis 2013 nominiert.

Weitere Projekte

Weiter passende Projekte von OE5DXL aus dieser Serie sind

- [DXL - APRStracker](#) - Hard- und Software für einen minimalistischen APRS Tracker
- [TCE Tinycore Linux Projekt](#) - Der mächtige und innovative Digipeater für APRS, Packet Radio, Echolink, u.v.m.

Weblinks

Kurzlink hier her: <http://tinyurl.com/nessuj>

DXL - APRSmap: Unterschied zwischen den Versionen

Versionsgeschichte interaktiv durchsuchen
 Visuell Wikitext

Version vom 9. August 2020, 17:57 Uhr (
Quelltext anzeigen)
 OE2WAO ([Diskussion](#) | [Beiträge](#))
 K ([→Features](#))
[← Zum vorherigen Versionsunterschied](#)

Version vom 9. August 2020, 18:04 Uhr (
Quelltext anzeigen)
 OE2WAO ([Diskussion](#) | [Beiträge](#))
 K
[Zum nächsten Versionsunterschied →](#)

Zeile 5:

```

[[Datei:Aprsmap-download.jpg | link=DXL -
APRSmap Download]]

==Einleitung==
    
```

Zeile 5:

```

[[Datei:Aprsmap-download.jpg | link=DXL -
APRSmap Download]]
+
+ :<code>'Aktuelle Programmversion
v0.79'</code>
+

==Einleitung==
    
```

Version vom 9. August 2020, 18:04 Uhr



For english version on this project >>[click here](#)<<

 **APRSmap Download**
 Aktuelle Programmversion v0.79

Inhaltsverzeichnis

| | |
|-----------------------------|---|
| 1 Einleitung | 9 |
| 2 Features | 9 |
| 3 Bedienung und Hilfe | 9 |
| 4 Download | 9 |
| 5 Referenz | 9 |
| 6 Weitere Projekte | 9 |
| 7 Weblinks | 9 |

Einleitung

APRSmap ist ein von **OE5DXL Christian** entwickelter, kostenloser APRS Client mit grafischer Oberfläche, welcher als Basis das Kartenmaterial von **OSM** benutzt.


Datei:aprsmap.png

Features

- OpenSource und bereits fertig für Windows und Linux compiliert
- 100%ige Einhaltung der aktuellen APRS Protokoll Vorgaben
- Keine Installation erforderlich, nur kopieren und starten
- Keine überflüssigen Menüs, Fokus auf der Darstellung
- IP-basiert, somit out-of-the-box netzwerkfähig im HAMNET sowie Internet
- Bedienung idealerweise über Shortcuts
- Lokale serielle Anbindung (TNC) möglich - Betrieb als HF IGATE
- Zur Darstellung können mehrere Mapsources verwendet werden. Standardmäßig ist dies OSM - OpenStreetMap
- Trackfilter für verzögert/verspätet/wiederholte Pakete "f"
- Geländeschnitt und Funkausbreitungsberechnung (ab v0.36) "R"
- Animation von Tracks mit Zeitleiste "a"
- Animation der Temperaturverteilung "w"
- Messaging

Bedienung und Hilfe

[Bedienungsanleitung](#) - Die Hilfe beim Umgang mit dem Programm



Download

[APRSmap Download](#) - Für Windows, Linux und ARM (Raspberry Pi)



Referenz

Das Programm APRSmap wurde für den ÖVSV Innovationspreis 2013 nominiert.

Weitere Projekte

Weiter passende Projekte von OE5DXL aus dieser Serie sind

- [DXL - APRStracker](#) - Hard- und Software für einen minimalistischen APRS Tracker
- [TCE Tinycore Linux Projekt](#) - Der mächtige und innovative Digipeater für APRS, Packet Radio, Echolink, u.v.m.

Weblinks

Kurzlink hier her: <http://tinyurl.com/nessuj>

DXL - APRSmap: Unterschied zwischen den Versionen

Versionsgeschichte interaktiv durchsuchen
 VisuellWikitext

Version vom 9. August 2020, 17:57 Uhr (
Quelltext anzeigen)
 OE2WAO ([Diskussion](#) | [Beiträge](#))
 K ([→Features](#))
[← Zum vorherigen Versionsunterschied](#)

Version vom 9. August 2020, 18:04 Uhr (
Quelltext anzeigen)
 OE2WAO ([Diskussion](#) | [Beiträge](#))
 K
[Zum nächsten Versionsunterschied →](#)

Zeile 5:

```

[[Datei:Aprsmap-download.jpg | link=DXL -
APRSmap Download]]

==Einleitung==
    
```

Zeile 5:

```

[[Datei:Aprsmap-download.jpg | link=DXL -
APRSmap Download]]
+
+ :<code>"Aktuelle Programmversion
v0.79"</code>
+

==Einleitung==
    
```

Version vom 9. August 2020, 18:04 Uhr



For english version on this project >>[click here](#)<<

 **APRSmap Download**
 Aktuelle Programmversion v0.79

Inhaltsverzeichnis

| | |
|-----------------------------|----|
| 1 Einleitung | 12 |
| 2 Features | 12 |
| 3 Bedienung und Hilfe | 12 |
| 4 Download | 12 |
| 5 Referenz | 12 |
| 6 Weitere Projekte | 12 |
| 7 Weblinks | 12 |

Einleitung

APRSmap ist ein von **OE5DXL Christian** entwickelter, kostenloser APRS Client mit grafischer Oberfläche, welcher als Basis das Kartenmaterial von **OSM** benutzt.


Datei:aprsmap.png

Features

- OpenSource und bereits fertig für Windows und Linux compiliert
- 100%ige Einhaltung der aktuellen APRS Protokoll Vorgaben
- Keine Installation erforderlich, nur kopieren und starten
- Keine überflüssigen Menüs, Fokus auf der Darstellung
- IP-basiert, somit out-of-the-box netzwerkfähig im HAMNET sowie Internet
- Bedienung idealerweise über Shortcuts
- Lokale serielle Anbindung (TNC) möglich - Betrieb als HF IGATE
- Zur Darstellung können mehrere Mapsources verwendet werden. Standardmäßig ist dies OSM - OpenStreetMap
- Trackfilter für verzögert/verspätet/wiederholte Pakete "f"
- Geländeschnitt und Funkausbreitungsberechnung (ab v0.36) "R"
- Animation von Tracks mit Zeitleiste "a"
- Animation der Temperaturverteilung "w"
- Messaging

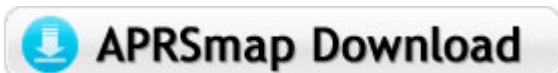
Bedienung und Hilfe

[Bedienungsanleitung](#) - Die Hilfe beim Umgang mit dem Programm



Download

[APRSmap Download](#) - Für Windows, Linux und ARM (Raspberry Pi)



Referenz

Das Programm APRSmap wurde für den ÖVSV Innovationspreis 2013 nominiert.

Weitere Projekte

Weiter passende Projekte von OE5DXL aus dieser Serie sind

- [DXL - APRStracker](#) - Hard- und Software für einen minimalistischen APRS Tracker
- [TCE Tinycore Linux Projekt](#) - Der mächtige und innovative Digipeater für APRS, Packet Radio, Echolink, u.v.m.

Weblinks

Kurzlink hier her: <http://tinyurl.com/nessuj>

DXL - APRSmap: Unterschied zwischen den Versionen

Versionsgeschichte interaktiv durchsuchen
 Visuell Wikitext

Version vom 9. August 2020, 17:57 Uhr (
Quelltext anzeigen)
 OE2WAO ([Diskussion](#) | [Beiträge](#))
 K ([→Features](#))
[← Zum vorherigen Versionsunterschied](#)

Version vom 9. August 2020, 18:04 Uhr (
Quelltext anzeigen)
 OE2WAO ([Diskussion](#) | [Beiträge](#))
 K
[Zum nächsten Versionsunterschied →](#)

Zeile 5:

```

[[Datei:Aprsmap-download.jpg | link=DXL -
APRSmap Download]]

==Einleitung==
    
```

Zeile 5:

```

[[Datei:Aprsmap-download.jpg | link=DXL -
APRSmap Download]]
+
+ :<code>"Aktuelle Programmversion
v0.79"</code>
+

==Einleitung==
    
```

Version vom 9. August 2020, 18:04 Uhr



For english version on this project >>[click here](#)<<

 **APRSmap Download**
 Aktuelle Programmversion v0.79

Inhaltsverzeichnis

| | |
|-----------------------------|----|
| 1 Einleitung | 15 |
| 2 Features | 15 |
| 3 Bedienung und Hilfe | 15 |
| 4 Download | 15 |
| 5 Referenz | 15 |
| 6 Weitere Projekte | 15 |
| 7 Weblinks | 15 |

Einleitung

APRSmap ist ein von **OE5DXL Christian** entwickelter, kostenloser APRS Client mit grafischer Oberfläche, welcher als Basis das Kartenmaterial von **OSM** benutzt.

Datei:aprsmap.png

Features

- OpenSource und bereits fertig für Windows und Linux compiliert
- 100%ige Einhaltung der aktuellen APRS Protokoll Vorgaben
- Keine Installation erforderlich, nur kopieren und starten
- Keine überflüssigen Menüs, Fokus auf der Darstellung
- IP-basiert, somit out-of-the-box netzwerkfähig im HAMNET sowie Internet
- Bedienung idealerweise über Shortcuts
- Lokale serielle Anbindung (TNC) möglich - Betrieb als HF IGATE
- Zur Darstellung können mehrere Mapsources verwendet werden. Standardmäßig ist dies OSM - OpenStreetMap
- Trackfilter für verzögert/verspätet/wiederholte Pakete "f"
- Geländeschnitt und Funkausbreitungsberechnung (ab v0.36) "R"
- Animation von Tracks mit Zeitleiste "a"
- Animation der Temperaturverteilung "w"
- Messaging

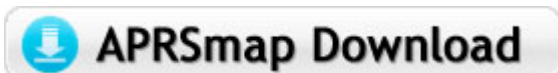
Bedienung und Hilfe

[Bedienungsanleitung](#) - Die Hilfe beim Umgang mit dem Programm



Download

[APRSmap Download](#) - Für Windows, Linux und ARM (Raspberry Pi)



Referenz

Das Programm APRSmap wurde für den ÖVSV Innovationspreis 2013 nominiert.

Weitere Projekte

Weiter passende Projekte von OE5DXL aus dieser Serie sind

- [DXL - APRStracker](#) - Hard- und Software für einen minimalistischen APRS Tracker
- [TCE Tinycore Linux Projekt](#) - Der mächtige und innovative Digipeater für APRS, Packet Radio, Echolink, u.v.m.

Weblinks

Kurzlink hier her: <http://tinyurl.com/nessuj>

DXL - APRSmap: Unterschied zwischen den Versionen

Versionsgeschichte interaktiv durchsuchen
 VisuellWikitext

Version vom 9. August 2020, 17:57 Uhr (
Quelltext anzeigen)
 OE2WAO ([Diskussion](#) | [Beiträge](#))
 K ([→Features](#))
[← Zum vorherigen Versionsunterschied](#)

Version vom 9. August 2020, 18:04 Uhr (
Quelltext anzeigen)
 OE2WAO ([Diskussion](#) | [Beiträge](#))
 K
[Zum nächsten Versionsunterschied →](#)

Zeile 5:

```

[[Datei:Aprsmap-download.jpg | link=DXL -
APRSmap Download]]

==Einleitung==
    
```

Zeile 5:

```

[[Datei:Aprsmap-download.jpg | link=DXL -
APRSmap Download]]
+
+ :<code>"Aktuelle Programmversion
v0.79"</code>
+

==Einleitung==
    
```

Version vom 9. August 2020, 18:04 Uhr



For english version on this project >>[click here](#)<<

 **APRSmap Download**
 Aktuelle Programmversion v0.79

Inhaltsverzeichnis

| | |
|-----------------------------|----|
| 1 Einleitung | 18 |
| 2 Features | 18 |
| 3 Bedienung und Hilfe | 18 |
| 4 Download | 18 |
| 5 Referenz | 18 |
| 6 Weitere Projekte | 18 |
| 7 Weblinks | 18 |

Einleitung

APRSmap ist ein von **OE5DXL Christian** entwickelter, kostenloser APRS Client mit grafischer Oberfläche, welcher als Basis das Kartenmaterial von **OSM** benutzt.

Datei:aprsmap.png

Features

- OpenSource und bereits fertig für Windows und Linux compiliert
- 100%ige Einhaltung der aktuellen APRS Protokoll Vorgaben
- Keine Installation erforderlich, nur kopieren und starten
- Keine überflüssigen Menüs, Fokus auf der Darstellung
- IP-basiert, somit out-of-the-box netzwerkfähig im HAMNET sowie Internet
- Bedienung idealerweise über Shortcuts
- Lokale serielle Anbindung (TNC) möglich - Betrieb als HF IGATE
- Zur Darstellung können mehrere Mapsources verwendet werden. Standardmäßig ist dies OSM - OpenStreetMap
- Trackfilter für verzögert/verspätet/wiederholte Pakete "f"
- Geländeschnitt und Funkausbreitungsberechnung (ab v0.36) "R"
- Animation von Tracks mit Zeitleiste "a"
- Animation der Temperaturverteilung "w"
- Messaging

Bedienung und Hilfe

[Bedienungsanleitung](#) - Die Hilfe beim Umgang mit dem Programm



Download

[APRSmap Download](#) - Für Windows, Linux und ARM (Raspberry Pi)



Referenz

Das Programm APRSmap wurde für den ÖVSV Innovationspreis 2013 nominiert.

Weitere Projekte

Weiter passende Projekte von OE5DXL aus dieser Serie sind

- [DXL - APRStracker](#) - Hard- und Software für einen minimalistischen APRS Tracker
- [TCE Tinycore Linux Projekt](#) - Der mächtige und innovative Digipeater für APRS, Packet Radio, Echolink, u.v.m.

Weblinks

Kurzlink hier her: <http://tinyurl.com/nessuj>

DXL - APRSmap: Unterschied zwischen den Versionen

Versionsgeschichte interaktiv durchsuchen
 Visuell Wikitext

Version vom 9. August 2020, 17:57 Uhr (
Quelltext anzeigen)
 OE2WAO ([Diskussion](#) | [Beiträge](#))
 K ([→Features](#))
[← Zum vorherigen Versionsunterschied](#)

Version vom 9. August 2020, 18:04 Uhr (
Quelltext anzeigen)
 OE2WAO ([Diskussion](#) | [Beiträge](#))
 K
[Zum nächsten Versionsunterschied →](#)

Zeile 5:

```

[[Datei:Aprsmap-download.jpg | link=DXL -
APRSmap Download]]

==Einleitung==
    
```

Zeile 5:

```

[[Datei:Aprsmap-download.jpg | link=DXL -
APRSmap Download]]
+
+ :<code>'Aktuelle Programmversion
v0.79'</code>
+

==Einleitung==
    
```

Version vom 9. August 2020, 18:04 Uhr



For english version on this project >>[click here](#)<<

 **APRSmap Download**
 Aktuelle Programmversion v0.79

Inhaltsverzeichnis

| | |
|-----------------------------|----|
| 1 Einleitung | 21 |
| 2 Features | 21 |
| 3 Bedienung und Hilfe | 21 |
| 4 Download | 21 |
| 5 Referenz | 21 |
| 6 Weitere Projekte | 21 |
| 7 Weblinks | 21 |

Einleitung

APRSmap ist ein von **OE5DXL Christian** entwickelter, kostenloser APRS Client mit grafischer Oberfläche, welcher als Basis das Kartenmaterial von **OSM** benutzt.

Datei:aprsmap.png

Features

- OpenSource und bereits fertig für Windows und Linux compiliert
- 100%ige Einhaltung der aktuellen APRS Protokoll Vorgaben
- Keine Installation erforderlich, nur kopieren und starten
- Keine überflüssigen Menüs, Fokus auf der Darstellung
- IP-basiert, somit out-of-the-box netzwerkfähig im HAMNET sowie Internet
- Bedienung idealerweise über Shortcuts
- Lokale serielle Anbindung (TNC) möglich - Betrieb als HF IGATE
- Zur Darstellung können mehrere Mapsources verwendet werden. Standardmäßig ist dies OSM - OpenStreetMap
- Trackfilter für verzögert/verspätet/wiederholte Pakete "f"
- Geländeschnitt und Funkausbreitungsberechnung (ab v0.36) "R"
- Animation von Tracks mit Zeitleiste "a"
- Animation der Temperaturverteilung "w"
- Messaging

Bedienung und Hilfe

[Bedienungsanleitung](#) - Die Hilfe beim Umgang mit dem Programm



Download

[APRSmap Download](#) - Für Windows, Linux und ARM (Raspberry Pi)



Referenz

Das Programm APRSmap wurde für den ÖVSV Innovationspreis 2013 nominiert.

Weitere Projekte

Weiter passende Projekte von OE5DXL aus dieser Serie sind

- [DXL - APRStracker](#) - Hard- und Software für einen minimalistischen APRS Tracker
- [TCE Tinycore Linux Projekt](#) - Der mächtige und innovative Digipeater für APRS, Packet Radio, Echolink, u.v.m.

Weblinks

Kurzlink hier her: <http://tinyurl.com/nessuj>

DXL - APRSmap: Unterschied zwischen den Versionen

Versionsgeschichte interaktiv durchsuchen
 VisuellWikitext

Version vom 9. August 2020, 17:57 Uhr (
Quelltext anzeigen)
 OE2WAO ([Diskussion](#) | [Beiträge](#))
 K ([→Features](#))
[← Zum vorherigen Versionsunterschied](#)

Version vom 9. August 2020, 18:04 Uhr (
Quelltext anzeigen)
 OE2WAO ([Diskussion](#) | [Beiträge](#))
 K
[Zum nächsten Versionsunterschied →](#)

Zeile 5:

```

[[Datei:Aprsmap-download.jpg | link=DXL -
APRSmap Download]]

==Einleitung==
    
```

Zeile 5:

```

[[Datei:Aprsmap-download.jpg | link=DXL -
APRSmap Download]]
+
+ :<code>"Aktuelle Programmversion
v0.79"</code>
+

==Einleitung==
    
```

Version vom 9. August 2020, 18:04 Uhr



For english version on this project >>[click here](#)<<

 **APRSmap Download**
 Aktuelle Programmversion v0.79

Inhaltsverzeichnis

| | |
|-----------------------------|----|
| 1 Einleitung | 24 |
| 2 Features | 24 |
| 3 Bedienung und Hilfe | 24 |
| 4 Download | 24 |
| 5 Referenz | 24 |
| 6 Weitere Projekte | 24 |
| 7 Weblinks | 24 |

Einleitung

APRSmap ist ein von **OE5DXL Christian** entwickelter, kostenloser APRS Client mit grafischer Oberfläche, welcher als Basis das Kartenmaterial von **OSM** benutzt.

Datei:aprsmap.png

Features

- OpenSource und bereits fertig für Windows und Linux compiliert
- 100%ige Einhaltung der aktuellen APRS Protokoll Vorgaben
- Keine Installation erforderlich, nur kopieren und starten
- Keine überflüssigen Menüs, Fokus auf der Darstellung
- IP-basiert, somit out-of-the-box netzwerkfähig im HAMNET sowie Internet
- Bedienung idealerweise über Shortcuts
- Lokale serielle Anbindung (TNC) möglich - Betrieb als HF IGATE
- Zur Darstellung können mehrere Mapsources verwendet werden. Standardmäßig ist dies OSM - OpenStreetMap
- Trackfilter für verzögert/verspätet/wiederholte Pakete "f"
- Geländeschnitt und Funkausbreitungsberechnung (ab v0.36) "R"
- Animation von Tracks mit Zeitleiste "a"
- Animation der Temperaturverteilung "w"
- Messaging

Bedienung und Hilfe

[Bedienungsanleitung](#) - Die Hilfe beim Umgang mit dem Programm



Download

[APRSmap Download](#) - Für Windows, Linux und ARM (Raspberry Pi)



Referenz

Das Programm APRSmap wurde für den ÖVSV Innovationspreis 2013 nominiert.

Weitere Projekte

Weiter passende Projekte von OE5DXL aus dieser Serie sind

- [DXL - APRStracker](#) - Hard- und Software für einen minimalistischen APRS Tracker
- [TCE Tinycore Linux Projekt](#) - Der mächtige und innovative Digipeater für APRS, Packet Radio, Echolink, u.v.m.

Weblinks

Kurzlink hier her: <http://tinyurl.com/nessuj>