

## Inhaltsverzeichnis

1. DXL - APRSmap .....	8
2. Benutzer:OE2WAO .....	5
3. DXL - APRSmap Bedienung .....	11
4. DXL - APRSmap Download .....	14
5. DXL - APRSmap englisch .....	17
6. DXL - APRStracker .....	20
7. TCE Tincore Linux Projekt .....	23

## DXL - APRSmap

Versionsgeschichte interaktiv durchsuchen  
VisuellWikitext

**Version vom 9. April 2021, 08:59 Uhr (Quelltext anzeigen)**

OE2WAO ([Diskussion](#) | [Beiträge](#))

Markierung: [Visuelle Bearbeitung](#)

[← Zum vorherigen Versionsunterschied](#)

**Aktuelle Version vom 9. April 2021, 09:08 Uhr (Quelltext anzeigen)**

OE2WAO ([Diskussion](#) | [Beiträge](#))

K

Markierung: [Visuelle Bearbeitung](#)

Zeile 51:

==Weblinks==

- Kurzlink hier her: <http://tinyurl.com/nessuj>

Zeile 51:

==Weblinks==

+ Kurzlink hier her: <http://aprsmap.oevsv.at>

## Aktuelle Version vom 9. April 2021, 09:08 Uhr



For english version on this project [>>click here<<](#)



**APRSmap Download**

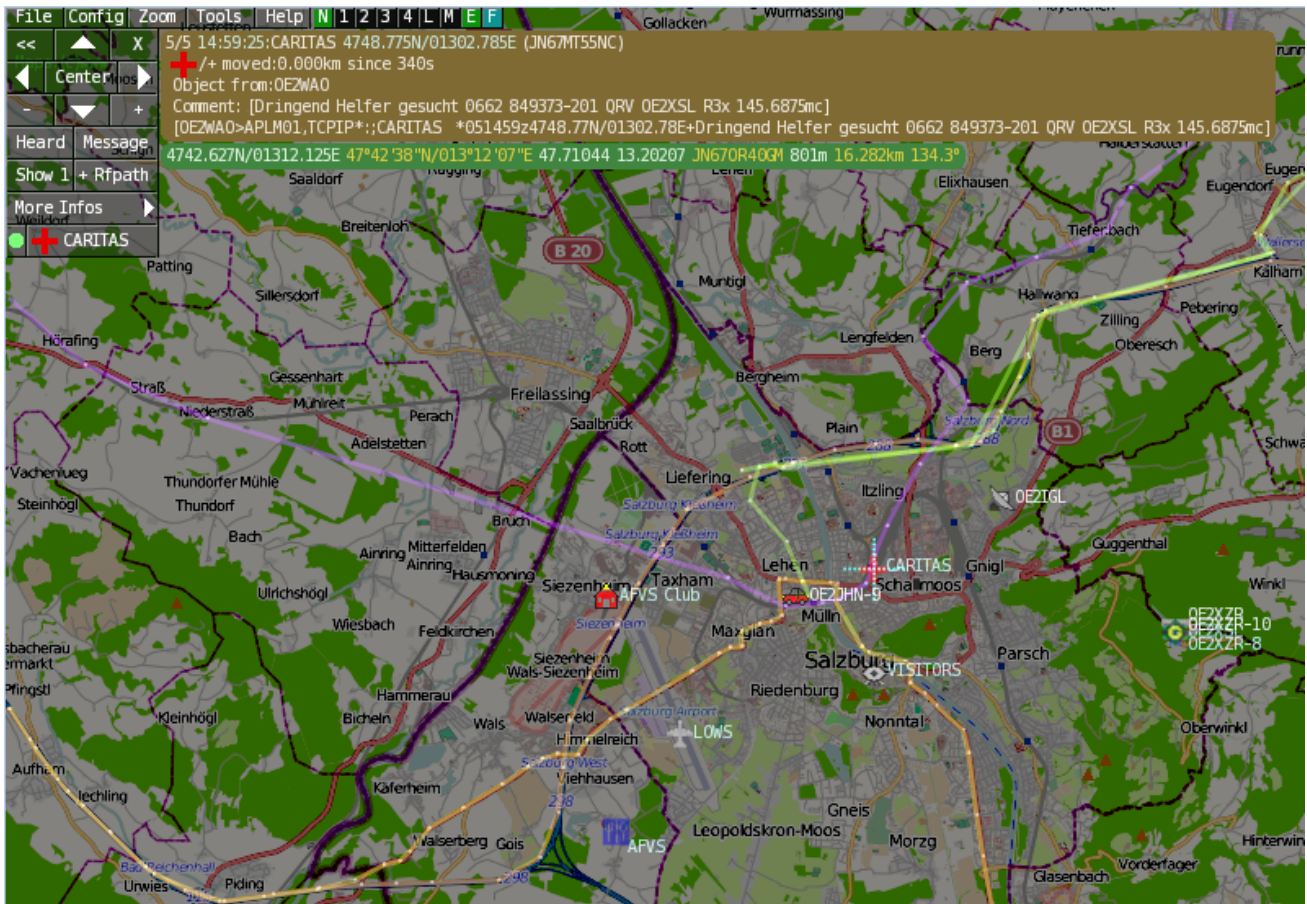
Aktuelle Programmversion v0.79

### Inhaltsverzeichnis

1 Einleitung .....	9
2 Features .....	9
3 Bedienung und Hilfe .....	10
4 Download .....	10
5 Referenz .....	10
6 Weitere Projekte .....	10
7 Weblinks .....	10

## Einleitung

APRSmap ist ein von **OE5DXL Christian** entwickelter, kostenloser APRS Client mit grafischer Oberfläche, welcher als Basis das Kartenmaterial von **OSM** benutzt.




## Features

- OpenSource und bereits fertig für Windows und Linux compiliert
- 100%ige Einhaltung der aktuellen APRS Protokoll Vorgaben
- Keine Installation erforderlich, nur kopieren und starten
- Keine überflüssigen Menüs, Fokus auf der Darstellung
- IP-basiert, somit out-of-the-box netzwerkfähig im HAMNET sowie Internet
- Bedienung idealerweise über Shortcuts
- Lokale serielle Anbindung (TNC) möglich - Betrieb als HF IGATE
- Zur Darstellung können mehrere Mapsources verwendet werden. Standardmäßig ist dies OSM - OpenStreetMap
- Trackfilter für verzögert/verspätet/wiederholte Pakete "f"
- Geländeschnitt und Funkausbreitungsberechnung (ab v0.36) "R"
- Animation von Tracks mit Zeitleiste "a"
- Animation der Temperaturverteilung "w"
- Messaging

## Bedienung und Hilfe

---

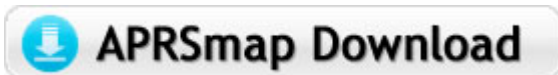
[Bedienungsanleitung](#) - Die Hilfe beim Umgang mit dem Programm



## Download

---

[APRSmap Download](#) - Für Windows, Linux und ARM (Raspberry Pi)



## Referenz

---

Das Programm APRSmap wurde für den ÖVSV Innovationspreis 2013 nominiert.

## Weitere Projekte

---

Weiter passende Projekte von OE5DXL aus dieser Serie sind

- [DXL - APRStracker](#) - Hard- und Software für einen minimalistischen APRS Tracker
- [TCE Tincore Linux Projekt](#) - Der mächtige und innovative Digipeater für APRS, Packet Radio, Echolink, u.v.m.

## Weblinks

---

Kurzlink hier her: <http://aprsmap.oevsv.at>

## DXL - APRSmap: Unterschied zwischen den Versionen

Versionsgeschichte interaktiv durchsuchen  
 VisuellWikitext

**Version vom 9. April 2021, 08:59 Uhr (Quelltext anzeigen)**  
 OE2WAO (Diskussion | Beiträge)  
 Markierung: Visuelle Bearbeitung  
 ← Zum vorherigen Versionsunterschied

**Aktuelle Version vom 9. April 2021, 09:08 Uhr (Quelltext anzeigen)**  
 OE2WAO (Diskussion | Beiträge)  
 K  
 Markierung: Visuelle Bearbeitung

<p><b>Zeile 51:</b></p> <div style="border: 1px solid #ccc; padding: 2px; margin-bottom: 2px;"> </div> <div style="border: 1px solid #ccc; padding: 2px; margin-bottom: 2px;">==Weblinks==</div> <div style="border: 1px solid #ccc; padding: 2px; margin-bottom: 2px;">- Kurzlink hier her: <a href="http://tinyurl.com/nessuj">http://tinyurl.com/nessuj</a></div>	+	<p><b>Zeile 51:</b></p> <div style="border: 1px solid #ccc; padding: 2px; margin-bottom: 2px;"> </div> <div style="border: 1px solid #ccc; padding: 2px; margin-bottom: 2px;">==Weblinks==</div> <div style="border: 1px solid #ccc; padding: 2px; margin-bottom: 2px;">+ Kurzlink hier her: <a href="http://aprsmap.oevsv.at">http://aprsmap.oevsv.at</a></div>
--	---	--

### Aktuelle Version vom 9. April 2021, 09:08 Uhr



For english version on this project >>[click here](#)<<

**APRSmap Download**

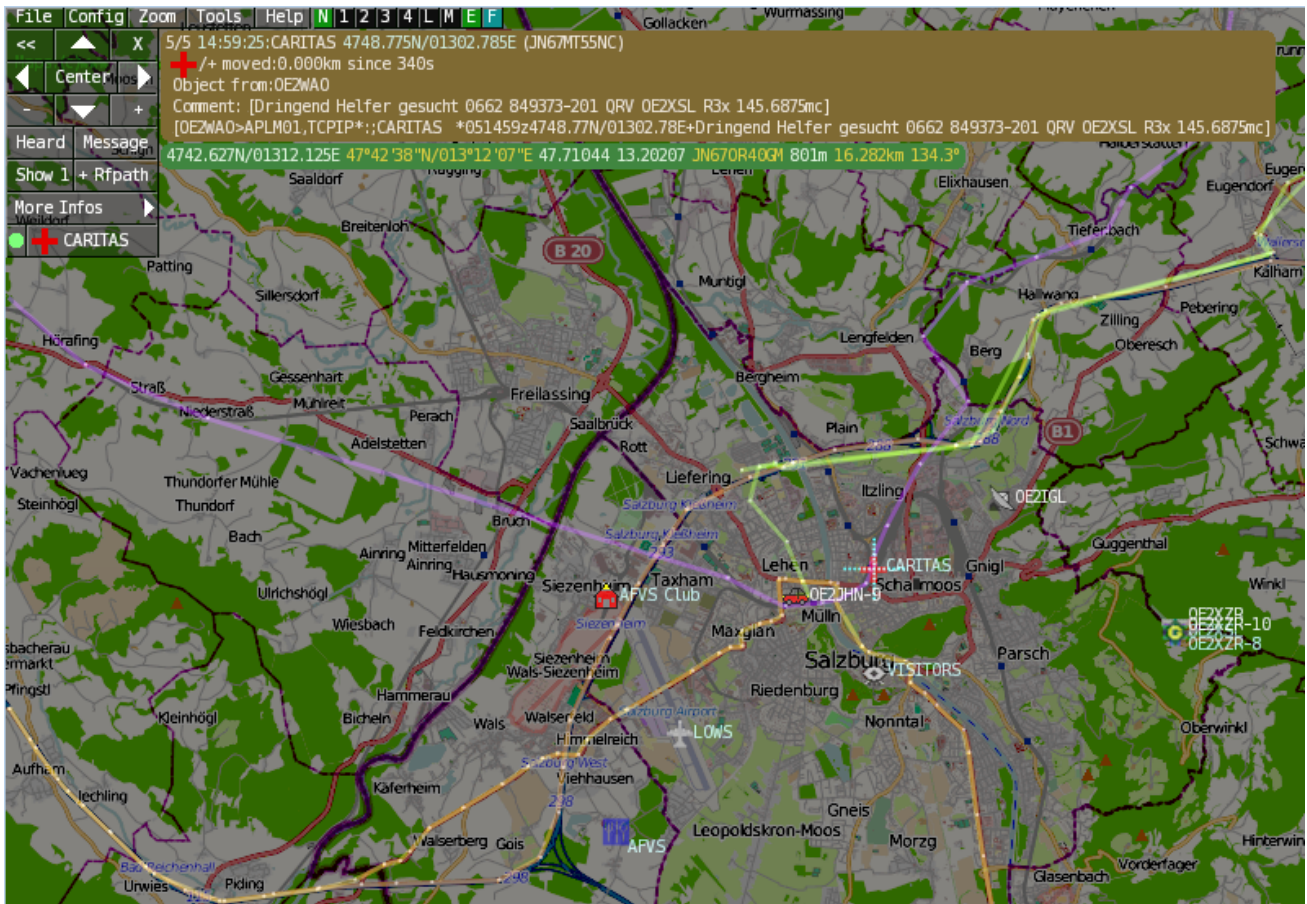
Aktuelle Programmversion v0.79

### Inhaltsverzeichnis

1 Einleitung .....	6
2 Features .....	6
3 Bedienung und Hilfe .....	7
4 Download .....	7
5 Referenz .....	7
6 Weitere Projekte .....	7
7 Weblinks .....	7

## Einleitung

APRSmap ist ein von **OE5DXL Christian** entwickelter, kostenloser APRS Client mit grafischer Oberfläche, welcher als Basis das Kartenmaterial von **OSM** benutzt.



## Features

- OpenSource und bereits fertig für Windows und Linux compiliert
- 100%ige Einhaltung der aktuellen APRS Protokoll Vorgaben
- Keine Installation erforderlich, nur kopieren und starten
- Keine überflüssigen Menüs, Fokus auf der Darstellung
- IP-basiert, somit out-of-the-box netzwerkfähig im HAMNET sowie Internet
- Bedienung idealerweise über Shortcuts
- Lokale serielle Anbindung (TNC) möglich - Betrieb als HF IGATE
- Zur Darstellung können mehrere Mapsources verwendet werden. Standardmäßig ist dies OSM - OpenStreetMap
- Trackfilter für verzögert/verspätet/wiederholte Pakete "f"
- Geländeschnitt und Funkausbreitungsberechnung (ab v0.36) "R"
- Animation von Tracks mit Zeitleiste "a"
- Animation der Temperaturverteilung "w"
- Messaging

## Bedienung und Hilfe

---

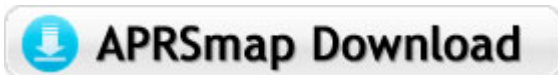
[Bedienungsanleitung](#) - Die Hilfe beim Umgang mit dem Programm



## Download

---

[APRSmap Download](#) - Für Windows, Linux und ARM (Raspberry Pi)



## Referenz

---

Das Programm APRSmap wurde für den ÖVSV Innovationspreis 2013 nominiert.

## Weitere Projekte

---

Weiter passende Projekte von OE5DXL aus dieser Serie sind

- [DXL - APRStracker](#) - Hard- und Software für einen minimalistischen APRS Tracker
- [TCE Tincore Linux Projekt](#) - Der mächtige und innovative Digipeater für APRS, Packet Radio, Echolink, u.v.m.

## Weblinks

---

Kurzlink hier her: <http://aprsmap.oevsv.at>

## DXL - APRSmap: Unterschied zwischen den Versionen

Versionsgeschichte interaktiv durchsuchen  
 VisuellWikitext

**Version vom 9. April 2021, 08:59 Uhr (Quelltext anzeigen)**  
 OE2WAO (Diskussion | Beiträge)  
 Markierung: Visuelle Bearbeitung  
 ← Zum vorherigen Versionsunterschied

**Aktuelle Version vom 9. April 2021, 09:08 Uhr (Quelltext anzeigen)**  
 OE2WAO (Diskussion | Beiträge)  
 K  
 Markierung: Visuelle Bearbeitung

<p><b>Zeile 51:</b></p> <div style="border: 1px solid #ccc; padding: 2px; margin-bottom: 2px;"></div> <div style="border: 1px solid #ccc; padding: 2px; margin-bottom: 2px;">==Weblinks==</div> <div style="border: 1px solid #ccc; padding: 2px;">- Kurzlink hier her: <a href="http://tinyurl.com/nessuj">http://tinyurl.com/nessuj</a></div>	+	<p><b>Zeile 51:</b></p> <div style="border: 1px solid #ccc; padding: 2px; margin-bottom: 2px;"></div> <div style="border: 1px solid #ccc; padding: 2px; margin-bottom: 2px;">==Weblinks==</div> <div style="border: 1px solid #ccc; padding: 2px;">+ Kurzlink hier her: <a href="http://aprsmap.oevsv.at">http://aprsmap.oevsv.at</a></div>
---	---	---

### Aktuelle Version vom 9. April 2021, 09:08 Uhr



For english version on this project >>[click here](#)<<

**APRSmap Download**

Aktuelle Programmversion v0.79

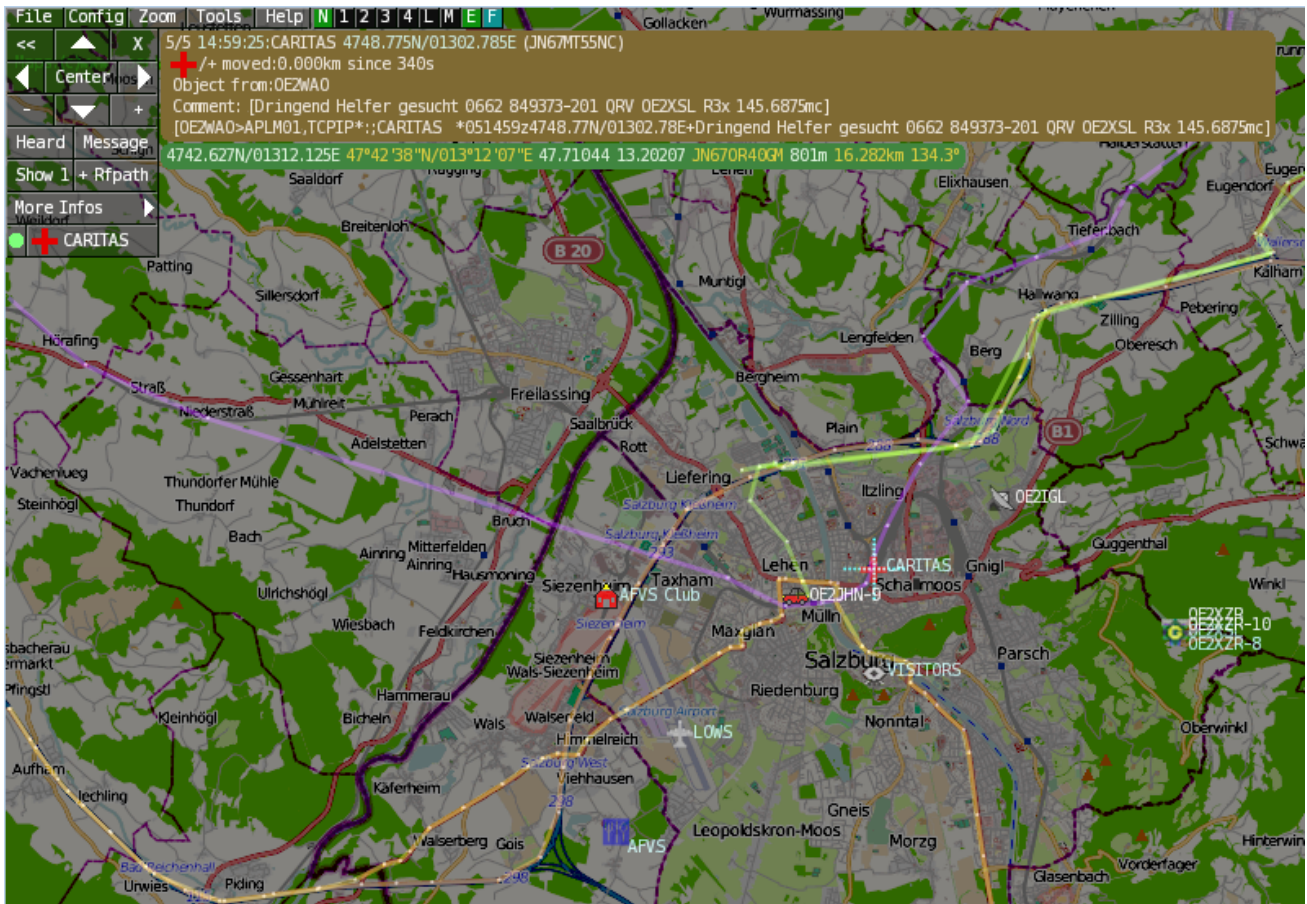
### Inhaltsverzeichnis

1 Einleitung .....	9
2 Features .....	9
3 Bedienung und Hilfe .....	10
4 Download .....	10
5 Referenz .....	10
6 Weitere Projekte .....	10
7 Weblinks .....	10



## Einleitung

APRSmap ist ein von **OE5DXL Christian** entwickelter, kostenloser APRS Client mit grafischer Oberfläche, welcher als Basis das Kartenmaterial von **OSM** benutzt.



## Features

- OpenSource und bereits fertig für Windows und Linux compiliert
- 100%ige Einhaltung der aktuellen APRS Protokoll Vorgaben
- Keine Installation erforderlich, nur kopieren und starten
- Keine überflüssigen Menüs, Fokus auf der Darstellung
- IP-basiert, somit out-of-the-box netzwerkfähig im HAMNET sowie Internet
- Bedienung idealerweise über Shortcuts
- Lokale serielle Anbindung (TNC) möglich - Betrieb als HF IGATE
- Zur Darstellung können mehrere Mapsources verwendet werden. Standardmäßig ist dies OSM - OpenStreetMap
- Trackfilter für verzögert/verspätet/wiederholte Pakete "f"
- Geländeschnitt und Funkausbreitungsberechnung (ab v0.36) "R"
- Animation von Tracks mit Zeitleiste "a"
- Animation der Temperaturverteilung "w"
- Messaging

## Bedienung und Hilfe

---

[Bedienungsanleitung](#) - Die Hilfe beim Umgang mit dem Programm



## Download

---

[APRSmap Download](#) - Für Windows, Linux und ARM (Raspberry Pi)



## Referenz

---

Das Programm APRSmap wurde für den ÖVSV Innovationspreis 2013 nominiert.

## Weitere Projekte

---

Weiter passende Projekte von OE5DXL aus dieser Serie sind

- [DXL - APRStracker](#) - Hard- und Software für einen minimalistischen APRS Tracker
- [TCE Tinycore Linux Projekt](#) - Der mächtige und innovative Digipeater für APRS, Packet Radio, Echolink, u.v.m.

## Weblinks

---

Kurzlink hier her: <http://aprsmap.oevsv.at>

## DXL - APRSmap: Unterschied zwischen den Versionen

Versionsgeschichte interaktiv durchsuchen  
VisuellWikitext

### Version vom 9. April 2021, 08:59 Uhr (Quelltext anzeigen)

OE2WAO ([Diskussion](#) | [Beiträge](#))

Markierung: **Visuelle Bearbeitung**

[← Zum vorherigen Versionsunterschied](#)

### Aktuelle Version vom 9. April 2021, 09:08 Uhr (Quelltext anzeigen)

OE2WAO ([Diskussion](#) | [Beiträge](#))

K

Markierung: **Visuelle Bearbeitung**

Zeile 51:

==Weblinks==

- Kurzlink hier her: <http://tinyurl.com/nessuj>

Zeile 51:

==Weblinks==

+ Kurzlink hier her: <http://aprsmap.oevsv.at>

## Aktuelle Version vom 9. April 2021, 09:08 Uhr



For english version on this project [>>click here<<](#)



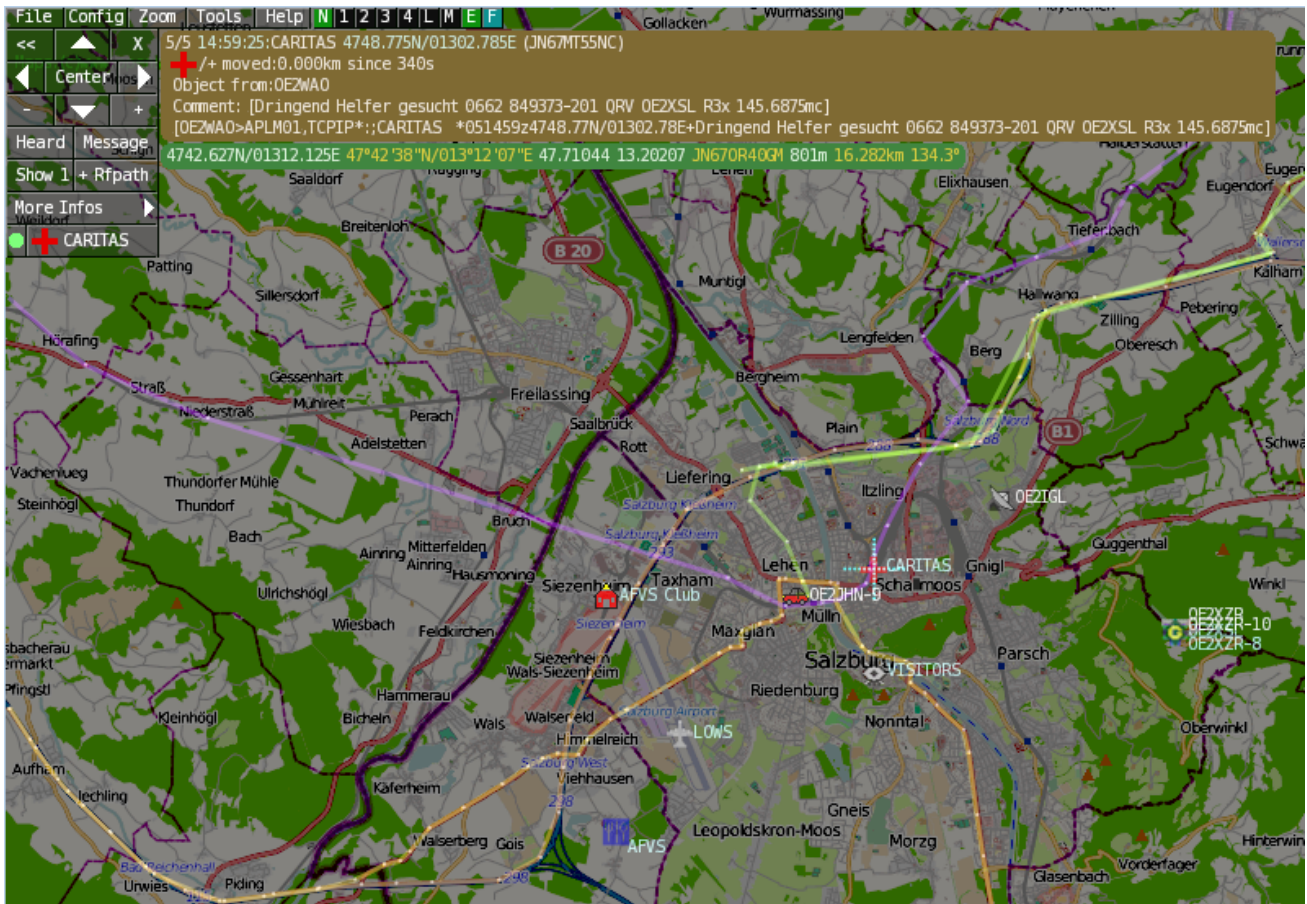
Aktuelle Programmversion v0.79

### Inhaltsverzeichnis

1 Einleitung .....	12
2 Features .....	12
3 Bedienung und Hilfe .....	13
4 Download .....	13
5 Referenz .....	13
6 Weitere Projekte .....	13
7 Weblinks .....	13

## Einleitung

APRSmap ist ein von **OE5DXL Christian** entwickelter, kostenloser APRS Client mit grafischer Oberfläche, welcher als Basis das Kartenmaterial von **OSM** benutzt.



## Features

- OpenSource und bereits fertig für Windows und Linux compiliert
- 100%ige Einhaltung der aktuellen APRS Protokoll Vorgaben
- Keine Installation erforderlich, nur kopieren und starten
- Keine überflüssigen Menüs, Fokus auf der Darstellung
- IP-basiert, somit out-of-the-box netzwerkfähig im HAMNET sowie Internet
- Bedienung idealerweise über Shortcuts
- Lokale serielle Anbindung (TNC) möglich - Betrieb als HF IGATE
- Zur Darstellung können mehrere Mapsources verwendet werden. Standardmäßig ist dies OSM - OpenStreetMap
- Trackfilter für verzögert/verspätet/wiederholte Pakete "f"
- Geländeschnitt und Funkausbreitungsberechnung (ab v0.36) "R"
- Animation von Tracks mit Zeitleiste "a"
- Animation der Temperaturverteilung "w"
- Messaging

## Bedienung und Hilfe

---

[Bedienungsanleitung](#) - Die Hilfe beim Umgang mit dem Programm



## Download

---

[APRSmap Download](#) - Für Windows, Linux und ARM (Raspberry Pi)



## Referenz

---

Das Programm APRSmap wurde für den ÖVSV Innovationspreis 2013 nominiert.

## Weitere Projekte

---

Weiter passende Projekte von OE5DXL aus dieser Serie sind

- [DXL - APRStracker](#) - Hard- und Software für einen minimalistischen APRS Tracker
- [TCE Tincore Linux Projekt](#) - Der mächtige und innovative Digipeater für APRS, Packet Radio, Echolink, u.v.m.

## Weblinks

---

Kurzlink hier her: <http://aprsmap.oevsv.at>

## DXL - APRSmap: Unterschied zwischen den Versionen

Versionsgeschichte interaktiv durchsuchen  
 VisuellWikitext

**Version vom 9. April 2021, 08:59 Uhr (Quelltext anzeigen)**  
 OE2WAO (Diskussion | Beiträge)  
 Markierung: Visuelle Bearbeitung  
 ← Zum vorherigen Versionsunterschied

**Aktuelle Version vom 9. April 2021, 09:08 Uhr (Quelltext anzeigen)**  
 OE2WAO (Diskussion | Beiträge)  
 K  
 Markierung: Visuelle Bearbeitung

<p><b>Zeile 51:</b></p> <div style="border: 1px solid #ccc; padding: 2px; margin-bottom: 2px;"></div> <div style="border: 1px solid #ccc; padding: 2px; margin-bottom: 2px;">==Weblinks==</div> <div style="border: 1px solid #ccc; padding: 2px; margin-bottom: 2px;">- Kurzlink hier her: <a href="http://tinyurl.com/nessuj">http://tinyurl.com/nessuj</a></div>	+	<p><b>Zeile 51:</b></p> <div style="border: 1px solid #ccc; padding: 2px; margin-bottom: 2px;"></div> <div style="border: 1px solid #ccc; padding: 2px; margin-bottom: 2px;">==Weblinks==</div> <div style="border: 1px solid #ccc; padding: 2px; margin-bottom: 2px;">+ Kurzlink hier her: <a href="http://aprsmap.oevsv.at">http://aprsmap.oevsv.at</a></div>
---	---	---

### Aktuelle Version vom 9. April 2021, 09:08 Uhr



For english version on this project >>[click here](#)<<

**APRSmap Download**

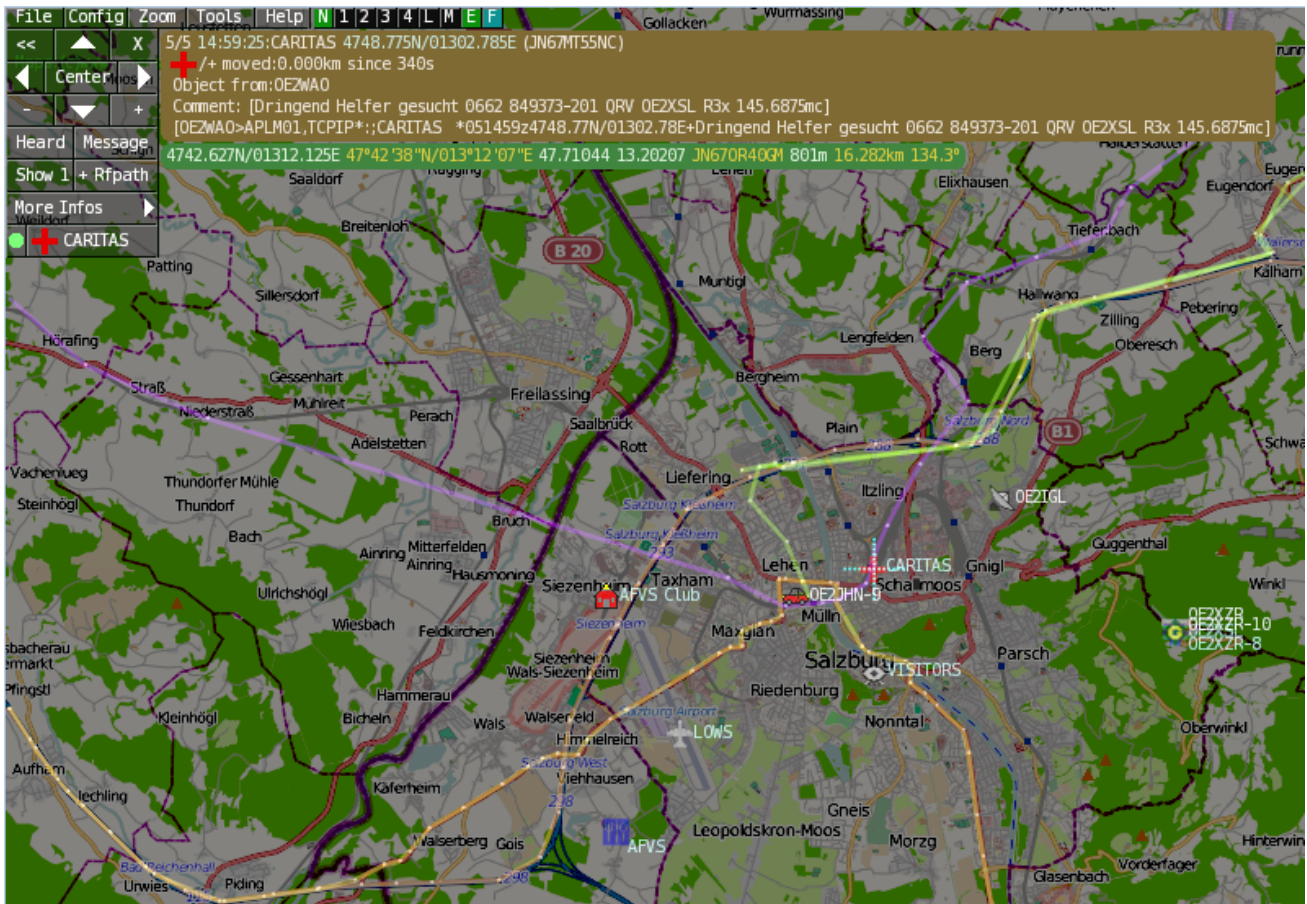
Aktuelle Programmversion v0.79

### Inhaltsverzeichnis

1 Einleitung .....	15
2 Features .....	15
3 Bedienung und Hilfe .....	16
4 Download .....	16
5 Referenz .....	16
6 Weitere Projekte .....	16
7 Weblinks .....	16

## Einleitung

APRSmap ist ein von **OE5DXL Christian** entwickelter, kostenloser APRS Client mit grafischer Oberfläche, welcher als Basis das Kartenmaterial von **OSM** benutzt.



## Features

- OpenSource und bereits fertig für Windows und Linux compiliert
- 100%ige Einhaltung der aktuellen APRS Protokoll Vorgaben
- Keine Installation erforderlich, nur kopieren und starten
- Keine überflüssigen Menüs, Fokus auf der Darstellung
- IP-basiert, somit out-of-the-box netzwerkfähig im HAMNET sowie Internet
- Bedienung idealerweise über Shortcuts
- Lokale serielle Anbindung (TNC) möglich - Betrieb als HF IGATE
- Zur Darstellung können mehrere Mapsources verwendet werden. Standardmäßig ist dies OSM - OpenStreetMap
- Trackfilter für verzögert/verspätet/wiederholte Pakete "f"
- Geländeschnitt und Funkausbreitungsberechnung (ab v0.36) "R"
- Animation von Tracks mit Zeitleiste "a"
- Animation der Temperaturverteilung "w"
- Messaging

## Bedienung und Hilfe

---

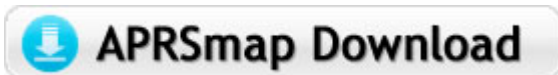
[Bedienungsanleitung](#) - Die Hilfe beim Umgang mit dem Programm



## Download

---

[APRSmap Download](#) - Für Windows, Linux und ARM (Raspberry Pi)



## Referenz

---

Das Programm APRSmap wurde für den ÖVSV Innovationspreis 2013 nominiert.

## Weitere Projekte

---

Weiter passende Projekte von OE5DXL aus dieser Serie sind

- [DXL - APRStracker](#) - Hard- und Software für einen minimalistischen APRS Tracker
- [TCE Tincore Linux Projekt](#) - Der mächtige und innovative Digipeater für APRS, Packet Radio, Echolink, u.v.m.

## Weblinks

---

Kurzlink hier her: <http://aprsmap.oevsv.at>



## DXL - APRSmap: Unterschied zwischen den Versionen

Versionsgeschichte interaktiv durchsuchen  
 VisuellWikitext

**Version vom 9. April 2021, 08:59 Uhr (Quelltext anzeigen)**  
 OE2WAO ([Diskussion](#) | [Beiträge](#))  
 Markierung: [Visuelle Bearbeitung](#)  
[← Zum vorherigen Versionsunterschied](#)

**Aktuelle Version vom 9. April 2021, 09:08 Uhr (Quelltext anzeigen)**  
 OE2WAO ([Diskussion](#) | [Beiträge](#))  
 K  
 Markierung: [Visuelle Bearbeitung](#)

<p><b>Zeile 51:</b></p> <div style="border: 1px solid #ccc; padding: 2px; margin-bottom: 2px;"></div> <div style="border: 1px solid #ccc; padding: 2px; margin-bottom: 2px;">==Weblinks==</div> <div style="border: 1px solid #ccc; padding: 2px;">- Kurzlink hier her: <a href="http://tinyurl.com/nessuj">http://tinyurl.com/nessuj</a></div>	<p><b>Zeile 51:</b></p> <div style="border: 1px solid #ccc; padding: 2px; margin-bottom: 2px;"></div> <div style="border: 1px solid #ccc; padding: 2px; margin-bottom: 2px;">==Weblinks==</div> <div style="border: 1px solid #ccc; padding: 2px;">+ Kurzlink hier her: <a href="http://aprsmap.oevsv.at">http://aprsmap.oevsv.at</a></div>
---	---

### Aktuelle Version vom 9. April 2021, 09:08 Uhr



For english version on this project [>>>click here<<](#)

**APRSmap Download**

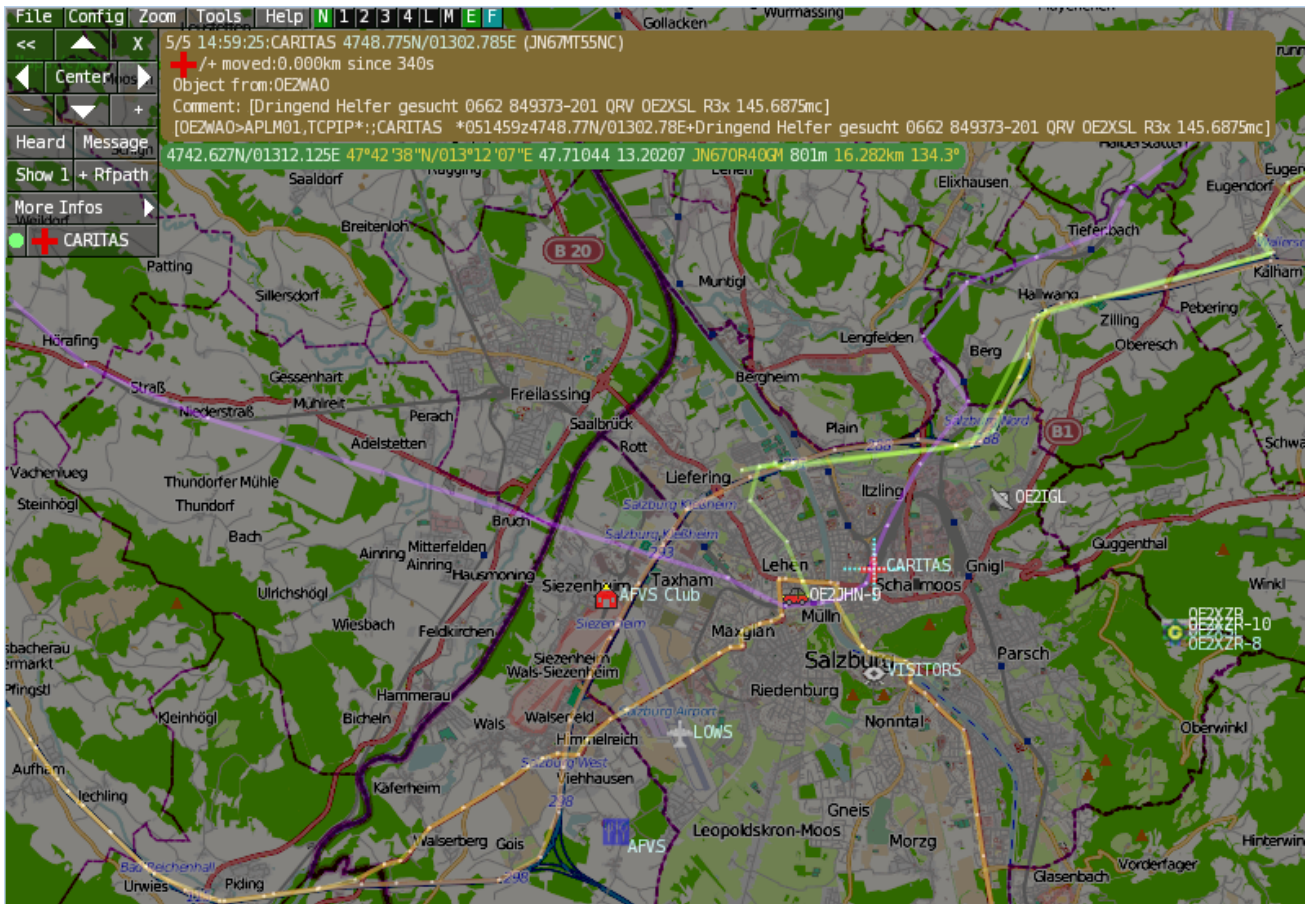
Aktuelle Programmversion v0.79

### Inhaltsverzeichnis

1 Einleitung .....	18
2 Features .....	18
3 Bedienung und Hilfe .....	19
4 Download .....	19
5 Referenz .....	19
6 Weitere Projekte .....	19
7 Weblinks .....	19

## Einleitung

APRSmap ist ein von **OE5DXL Christian** entwickelter, kostenloser APRS Client mit grafischer Oberfläche, welcher als Basis das Kartenmaterial von **OSM** benutzt.



## Features

- OpenSource und bereits fertig für Windows und Linux compiliert
- 100%ige Einhaltung der aktuellen APRS Protokoll Vorgaben
- Keine Installation erforderlich, nur kopieren und starten
- Keine überflüssigen Menüs, Fokus auf der Darstellung
- IP-basiert, somit out-of-the-box netzwerkfähig im HAMNET sowie Internet
- Bedienung idealerweise über Shortcuts
- Lokale serielle Anbindung (TNC) möglich - Betrieb als HF IGATE
- Zur Darstellung können mehrere Mapsources verwendet werden. Standardmäßig ist dies OSM - OpenStreetMap
- Trackfilter für verzögert/verspätet/wiederholte Pakete "f"
- Geländeschnitt und Funkausbreitungsberechnung (ab v0.36) "R"
- Animation von Tracks mit Zeitleiste "a"
- Animation der Temperaturverteilung "w"
- Messaging

## Bedienung und Hilfe

---

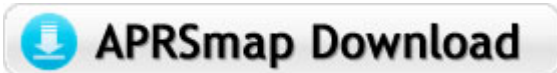
[Bedienungsanleitung](#) - Die Hilfe beim Umgang mit dem Programm



## Download

---

[APRSmap Download](#) - Für Windows, Linux und ARM (Raspberry Pi)



## Referenz

---

Das Programm APRSmap wurde für den ÖVSV Innovationspreis 2013 nominiert.

## Weitere Projekte

---

Weiter passende Projekte von OE5DXL aus dieser Serie sind

- [DXL - APRStracker](#) - Hard- und Software für einen minimalistischen APRS Tracker
- [TCE Tincore Linux Projekt](#) - Der mächtige und innovative Digipeater für APRS, Packet Radio, Echolink, u.v.m.

## Weblinks

---

Kurzlink hier her: <http://aprsmap.oevsv.at>

## DXL - APRSmap: Unterschied zwischen den Versionen

Versionsgeschichte interaktiv durchsuchen  
VisuellWikitext

### Version vom 9. April 2021, 08:59 Uhr (Quelltext anzeigen)

OE2WAO ([Diskussion](#) | [Beiträge](#))

Markierung: **Visuelle Bearbeitung**

[← Zum vorherigen Versionsunterschied](#)

### Aktuelle Version vom 9. April 2021, 09:08 Uhr (Quelltext anzeigen)

OE2WAO ([Diskussion](#) | [Beiträge](#))

K

Markierung: **Visuelle Bearbeitung**

Zeile 51:

==Weblinks==

- Kurzlink hier her: <http://tinyurl.com/nessuj>

Zeile 51:

==Weblinks==

+ Kurzlink hier her: <http://aprsmap.oevsv.at>

## Aktuelle Version vom 9. April 2021, 09:08 Uhr



For english version on this project [>>>click here<<](#)



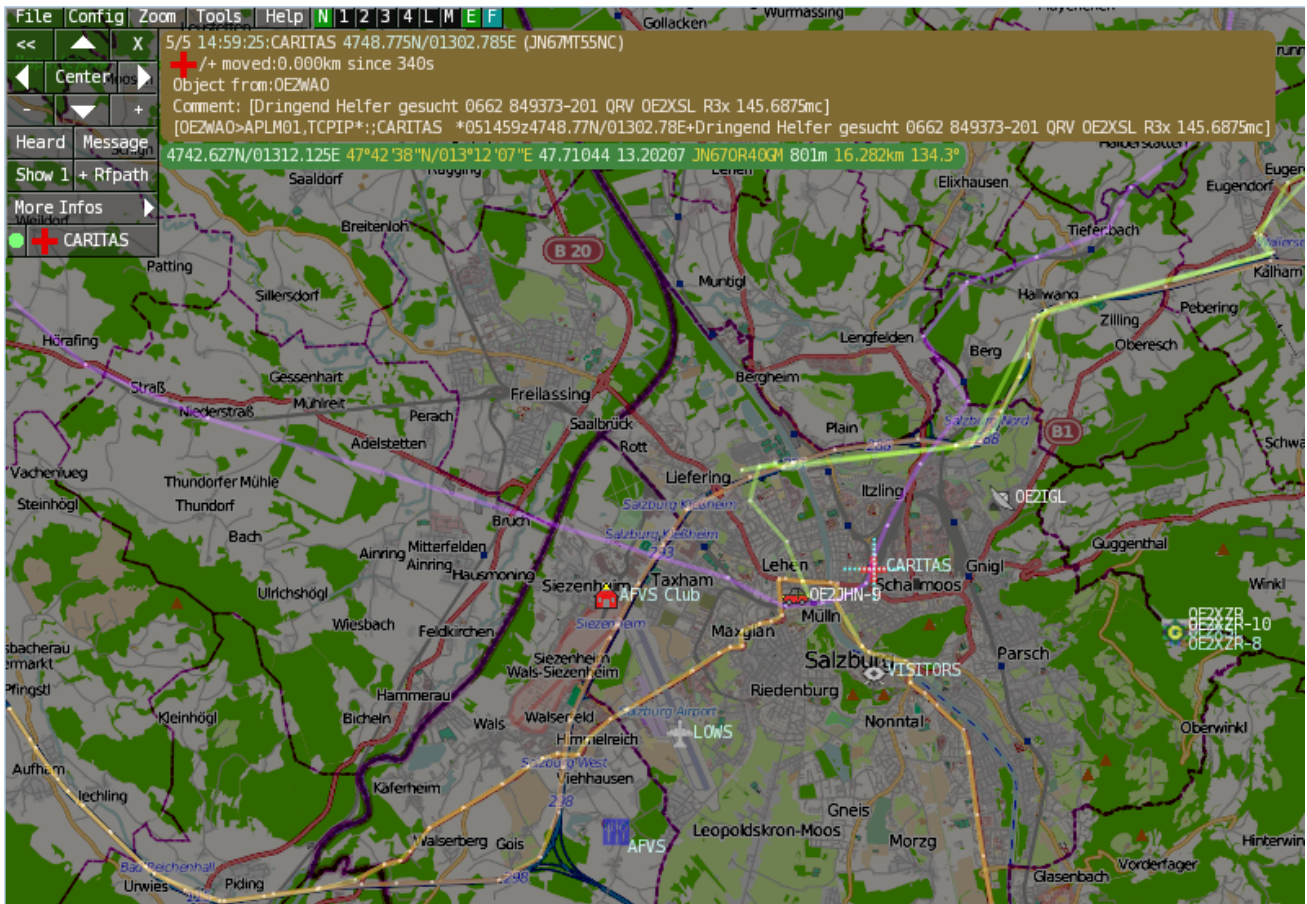
Aktuelle Programmversion v0.79

### Inhaltsverzeichnis

1 Einleitung .....	21
2 Features .....	21
3 Bedienung und Hilfe .....	22
4 Download .....	22
5 Referenz .....	22
6 Weitere Projekte .....	22
7 Weblinks .....	22

## Einleitung

APRSmap ist ein von **OE5DXL Christian** entwickelter, kostenloser APRS Client mit grafischer Oberfläche, welcher als Basis das Kartenmaterial von **OSM** benutzt.




## Features

- OpenSource und bereits fertig für Windows und Linux compiliert
- 100%ige Einhaltung der aktuellen APRS Protokoll Vorgaben
- Keine Installation erforderlich, nur kopieren und starten
- Keine überflüssigen Menüs, Fokus auf der Darstellung
- IP-basiert, somit out-of-the-box netzwerkfähig im HAMNET sowie Internet
- Bedienung idealerweise über Shortcuts
- Lokale serielle Anbindung (TNC) möglich - Betrieb als HF IGATE
- Zur Darstellung können mehrere Mapsources verwendet werden. Standardmäßig ist dies OSM - OpenStreetMap
- Trackfilter für verzögert/verspätet/wiederholte Pakete "f"
- Geländeschnitt und Funkausbreitungsberechnung (ab v0.36) "R"
- Animation von Tracks mit Zeitleiste "a"
- Animation der Temperaturverteilung "w"
- Messaging

## Bedienung und Hilfe

---

[Bedienungsanleitung](#) - Die Hilfe beim Umgang mit dem Programm



## Download

---

[APRSmap Download](#) - Für Windows, Linux und ARM (Raspberry Pi)



## Referenz

---

Das Programm APRSmap wurde für den ÖVSV Innovationspreis 2013 nominiert.

## Weitere Projekte

---

Weiter passende Projekte von OE5DXL aus dieser Serie sind

- [DXL - APRStracker](#) - Hard- und Software für einen minimalistischen APRS Tracker
- [TCE Tincore Linux Projekt](#) - Der mächtige und innovative Digipeater für APRS, Packet Radio, Echolink, u.v.m.

## Weblinks

---

Kurzlink hier her: <http://aprsmap.oevsv.at>

## DXL - APRSmap: Unterschied zwischen den Versionen

Versionsgeschichte interaktiv durchsuchen  
 VisuellWikitext

**Version vom 9. April 2021, 08:59 Uhr (Quelltext anzeigen)**  
 OE2WAO (Diskussion | Beiträge)  
 Markierung: Visuelle Bearbeitung  
 ← Zum vorherigen Versionsunterschied

**Aktuelle Version vom 9. April 2021, 09:08 Uhr (Quelltext anzeigen)**  
 OE2WAO (Diskussion | Beiträge)  
 K  
 Markierung: Visuelle Bearbeitung

<p><b>Zeile 51:</b></p> <div style="border: 1px solid #ccc; padding: 2px; margin-bottom: 2px;"></div> <div style="border: 1px solid #ccc; padding: 2px; margin-bottom: 2px;">==Weblinks==</div> <div style="border: 1px solid #ccc; padding: 2px; margin-bottom: 2px;">- Kurzlink hier her: <a href="http://tinyurl.com/nessuj">http://tinyurl.com/nessuj</a></div>	<p><b>Zeile 51:</b></p> <div style="border: 1px solid #ccc; padding: 2px; margin-bottom: 2px;"></div> <div style="border: 1px solid #ccc; padding: 2px; margin-bottom: 2px;">==Weblinks==</div> <div style="border: 1px solid #ccc; padding: 2px; margin-bottom: 2px;">+ Kurzlink hier her: <a href="http://aprsmap.oevsv.at">http://aprsmap.oevsv.at</a></div>
---	---

### Aktuelle Version vom 9. April 2021, 09:08 Uhr



For english version on this project >>[click here](#)<<

**APRSmap Download**

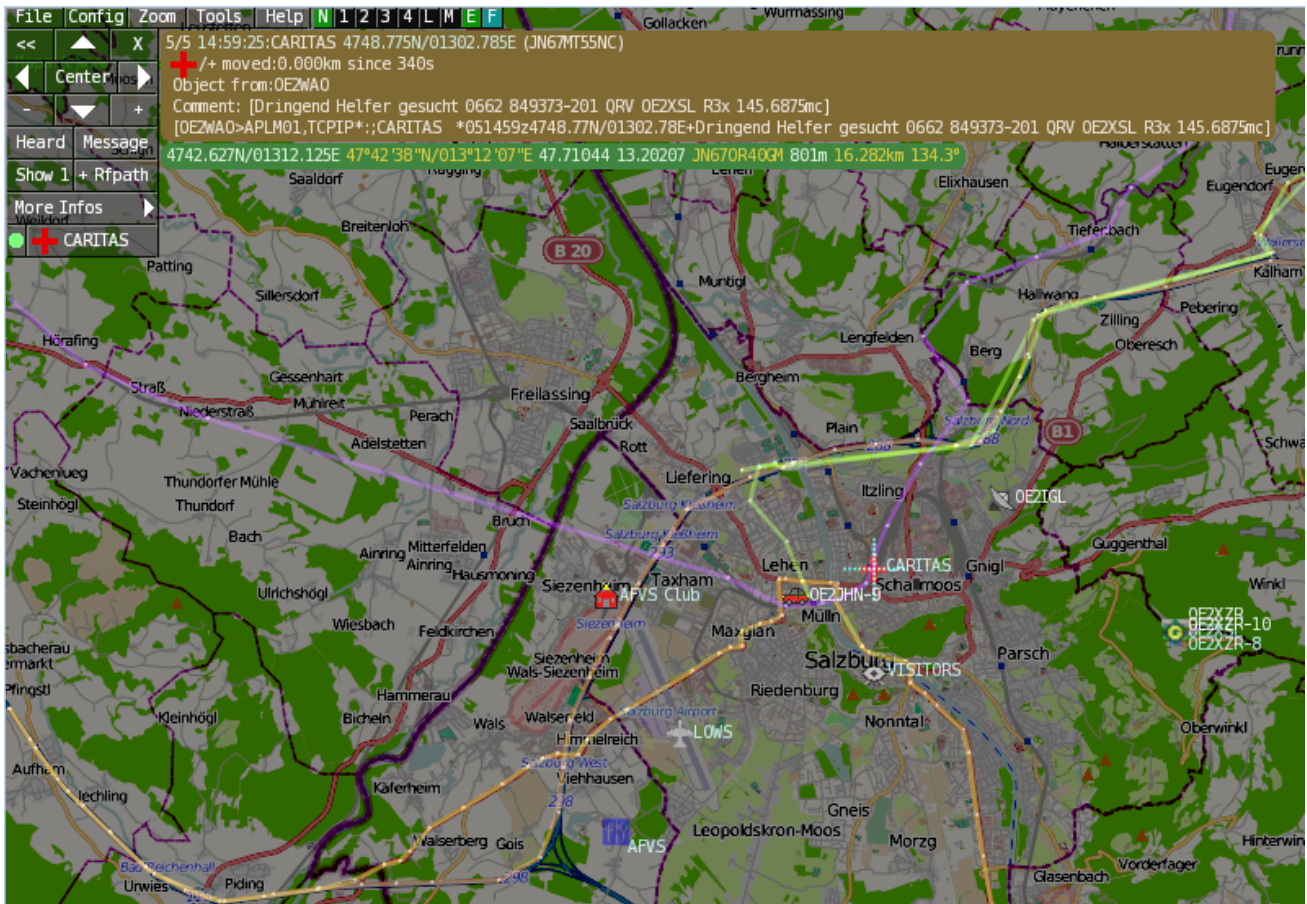
Aktuelle Programmversion v0.79

### Inhaltsverzeichnis

1 Einleitung .....	24
2 Features .....	24
3 Bedienung und Hilfe .....	25
4 Download .....	25
5 Referenz .....	25
6 Weitere Projekte .....	25
7 Weblinks .....	25

## Einleitung

APRSmap ist ein von **OE5DXL Christian** entwickelter, kostenloser APRS Client mit grafischer Oberfläche, welcher als Basis das Kartenmaterial von **OSM** benutzt.



## Features

- OpenSource und bereits fertig für Windows und Linux compiliert
- 100%ige Einhaltung der aktuellen APRS Protokoll Vorgaben
- Keine Installation erforderlich, nur kopieren und starten
- Keine überflüssigen Menüs, Fokus auf der Darstellung
- IP-basiert, somit out-of-the-box netzwerkfähig im HAMNET sowie Internet
- Bedienung idealerweise über Shortcuts
- Lokale serielle Anbindung (TNC) möglich - Betrieb als HF IGATE
- Zur Darstellung können mehrere Mapsources verwendet werden. Standardmäßig ist dies OSM - OpenStreetMap
- Trackfilter für verzögert/verspätet/wiederholte Pakete "f"
- Geländeschnitt und Funkausbreitungsberechnung (ab v0.36) "R"
- Animation von Tracks mit Zeitleiste "a"
- Animation der Temperaturverteilung "w"
- Messaging



## Bedienung und Hilfe

---

[Bedienungsanleitung](#) - Die Hilfe beim Umgang mit dem Programm



## Download

---

[APRSmap Download](#) - Für Windows, Linux und ARM (Raspberry Pi)



## Referenz

---

Das Programm APRSmap wurde für den ÖVSV Innovationspreis 2013 nominiert.

## Weitere Projekte

---

Weiter passende Projekte von OE5DXL aus dieser Serie sind

- [DXL - APRStracker](#) - Hard- und Software für einen minimalistischen APRS Tracker
- [TCE Tinycore Linux Projekt](#) - Der mächtige und innovative Digipeater für APRS, Packet Radio, Echolink, u.v.m.

## Weblinks

---

Kurzlink hier her: <http://aprsmap.oevsv.at>