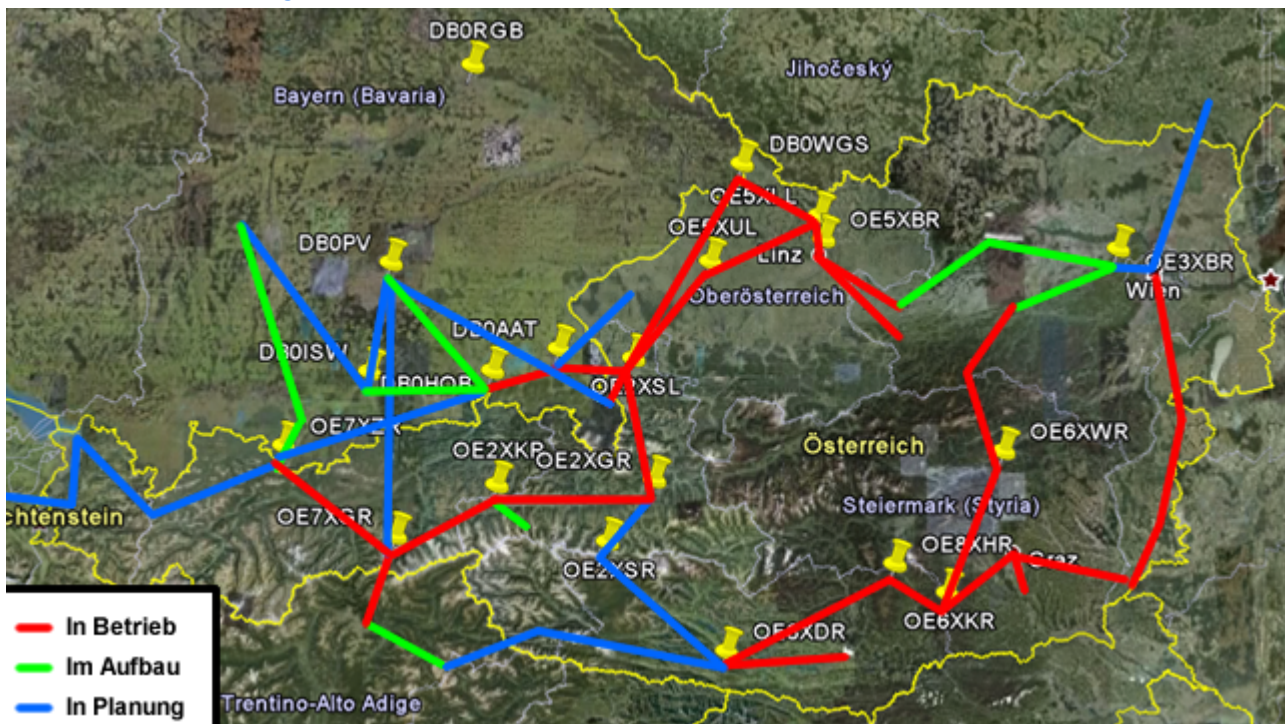


Datei:Status hamnet.jpg

- [Datei](#)
- [Dateiversionen](#)
- [Dateiverwendung](#)



Es ist keine höhere Auflösung vorhanden.








[Status_hamnet.jpg](#) (640 × 360 Pixel, Dateigröße: 94 KB, MIME-Typ: image/jpeg)

Dateiversionen

Klicken Sie auf einen Zeitpunkt, um diese Version zu laden.

([neueste](#) | [älteste](#)) Zeige (jüngere 10 | [ältere 10](#)) ([10](#) | [20](#) | [50](#) | [100](#) | [250](#) | [500](#))

	Version vom	Vorschaubild	Maße	Benutzer	Kommentar
aktuell	12:53, 27. Sep. 2011		640 × 360 (94 KB)	OE2WAO (Diskussion Beiträge)	OE2XSR
	18:54, 2. Sep. 2011		640 × 360 (94 KB)	OE2WAO (Diskussion Beiträge)	OE3JOP (Diskussion Beiträge)
	23:21, 11. Jul. 2011		640 × 360 (94 KB)	OE2WAO (Diskussion Beiträge)	Link: OE3XBR

	Version vom	Vorschaubild	Maße	Benutzer	Kommentar
	18:40, 3. Mai 2011		640 × 360 (94 KB)	OE2WAO (Diskussion Beiträge)	OE1, OE2, OE5, OE7 aktualisiert
	16:49, 29. Apr. 2011		640 × 360 (82 KB)	Oe1kbc (Diskussion Beiträge)	Exelberg/Tropfberg /Jauerling
	10:53, 9. Nov. 2010		640 × 360 (94 KB)	OE2WAO (Diskussion Beiträge)	OE9 korrigiert
	10:49, 16. Jul. 2010		640 × 360 (94 KB)	OE2WAO (Diskussion Beiträge)	kleinere Bildgröße
	10:47, 16. Jul. 2010		640 × 360 (2,51 MB)	OE2WAO (Diskussion Beiträge)	Strecken DL und Zone Nord aktualisiert
	09:23, 20. Apr. 2010		640 × 360 (94 KB)	Oe6rke (Diskussion Beiträge)	Strecke HKB/Jauerling keine Kogl, oe6 vernästelung
	17:23, 9. Apr. 2010		640 × 360 (2,51 MB)	OE2WAO (Diskussion Beiträge)	Neue Strecken und Planungen

(neueste | älteste) Zeige (jüngere 10 | ältere 10) (10 | 20 | 50 | 100 | 250 | 500)

Sie können diese Datei nicht überschreiben.

Dateiverwendung

Keine Seiten verwenden diese Datei.