Inhaltsverzeichnis

1. OPEN-HYTERA-Routingkonzept 6
2. Benutzer:Oe1kbc 4

OPEN-HYTERA-Routingkonzept

Versionsgeschichte interaktiv durchsuchen
VisuellWikitext

Version vom 13. August 2013, 10:52 Uhr (Quelltext anzeigen) Oe1kbc (Diskussion | Beiträge) ← Zum vorherigen Versionsunterschied	Version vom 13. August 2013, 10:56 Uhr (Quelltext anzeigen) Oe1kbc (Diskussion | Beiträge) Zum nächsten Versionsunterschied →
Zeile 10:	**Zeile 10:**
=== Mögliche Routen ===	=== Mögliche Routen ===
* Gruppenrufe wie gehabt	* Gruppenrufe wie gehabt
− ** **Test**	+ ** **9 ... lokal (evt. nur auf einem Zeitschlitz)**
− * Regionen zu Regionen Link	+ ** **8 ... Region**
	+ ** **2xx... Land (gesamt DL, gesamt OE, ...)**
	+ ** **20 ... D-A-CH (deutschsprachige Länder)**
	+ ** **2 ... Länder/Sprachgruppen (Europa, USA, ...)**
	+ ** **1 ... weltweit**
	+ * Regionen zu Regionen **Link (je Zeitschlitz)**
	+ * **Länder/Sprachgruppen Link (je Zeitschlitz)**
	+ * **CALL Sign Routing** Link

Version vom 13. August 2013, 10:56 Uhr

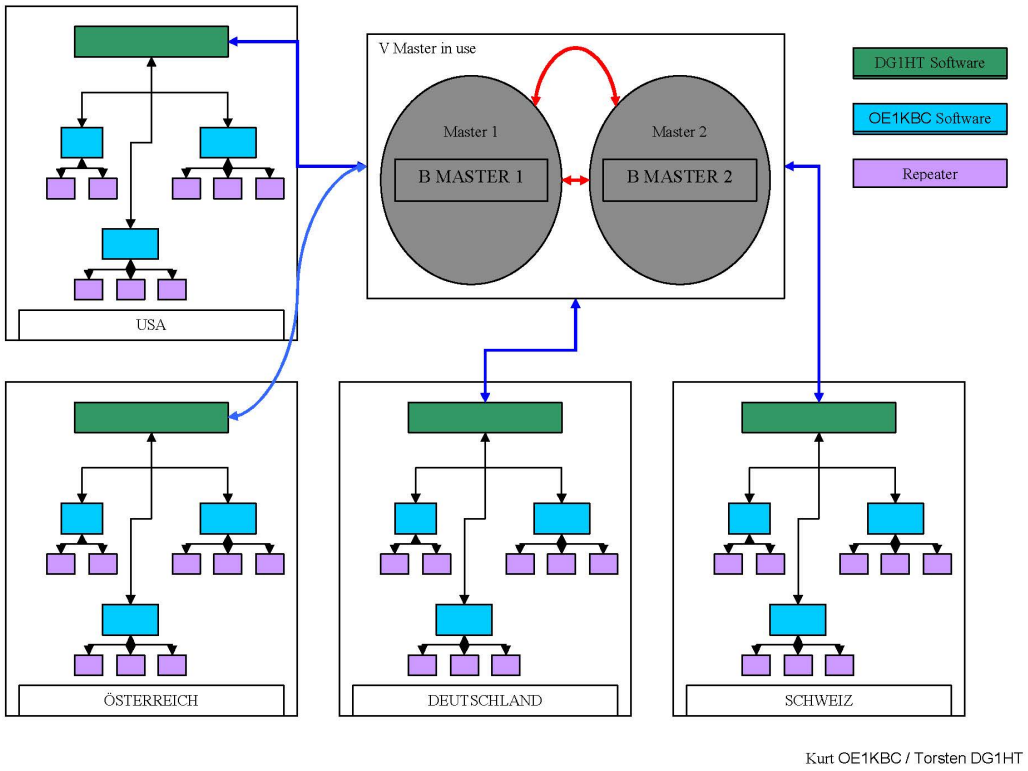

Routing Konzept

Um alle Wünsche an das Routing von DMR Stationen abzubilden wird das in der Grafik dargestellte Konzept umgesetzt. Folgende Zusammenfassungen sind gegeben:

- Repeater (lila) einer Region (kann im Minimum ein Repeater sein)
- Regionen (grün) pro Land
- Länder/Sprachgruppen (Europa, USA, Australien, ...)

Mögliche Routen

- Gruppenrufe wie gehabt
  - 9 ... lokal (evt. nur auf einem Zeitschlitz)
  - 8 ... Region
  - 2xx... Land (gesamt DL, gesamt OE, ...)
  - 20 ... D-A-CH (deutschsprachige Länder)
  - 2 ... Länder/Sprachgruppen (Europa, USA, ...)
  - 1 ... weltweit
- Regionen zu Regionen Link (je Zeitschlitz)
- Länder/Sprachgruppen Link (je Zeitschlitz)
- CALL Sign Routing Link

OPEN-HYTERA-Routingkonzept: Unterschied zwischen den Versionen

Versionsgeschichte interaktiv durchsuchen
VisuellWikitext

Version vom 13. August 2013, 10:52 Uhr (Quelltext anzeigen) Oe1kbc (Diskussion | Beiträge) ← Zum vorherigen Versionsunterschied	Version vom 13. August 2013, 10:56 Uhr (Quelltext anzeigen) Oe1kbc (Diskussion | Beiträge) Zum nächsten Versionsunterschied →
Zeile 10:	**Zeile 10:**
=== Mögliche Routen ===	=== Mögliche Routen ===
* Gruppenrufe wie gehabt	* Gruppenrufe wie gehabt
− ** **Test**	+ ** **9 ... lokal (evt. nur auf einem Zeitschlitz)**
− * Regionen zu Regionen Link	+ ** **8 ... Region**
	+ ** **2xx... Land (gesamt DL, gesamt OE, ...)**
	+ ** **20 ... D-A-CH (deutschsprachige Länder)**
	+ ** **2 ... Länder/Sprachgruppen (Europa, USA, ...)**
	+ ** **1 ... weltweit**
	+ * Regionen zu Regionen **Link (je Zeitschlitz)**
	+ * **Länder/Sprachgruppen Link (je Zeitschlitz)**
	+ * **CALL Sign Routing** Link

Version vom 13. August 2013, 10:56 Uhr

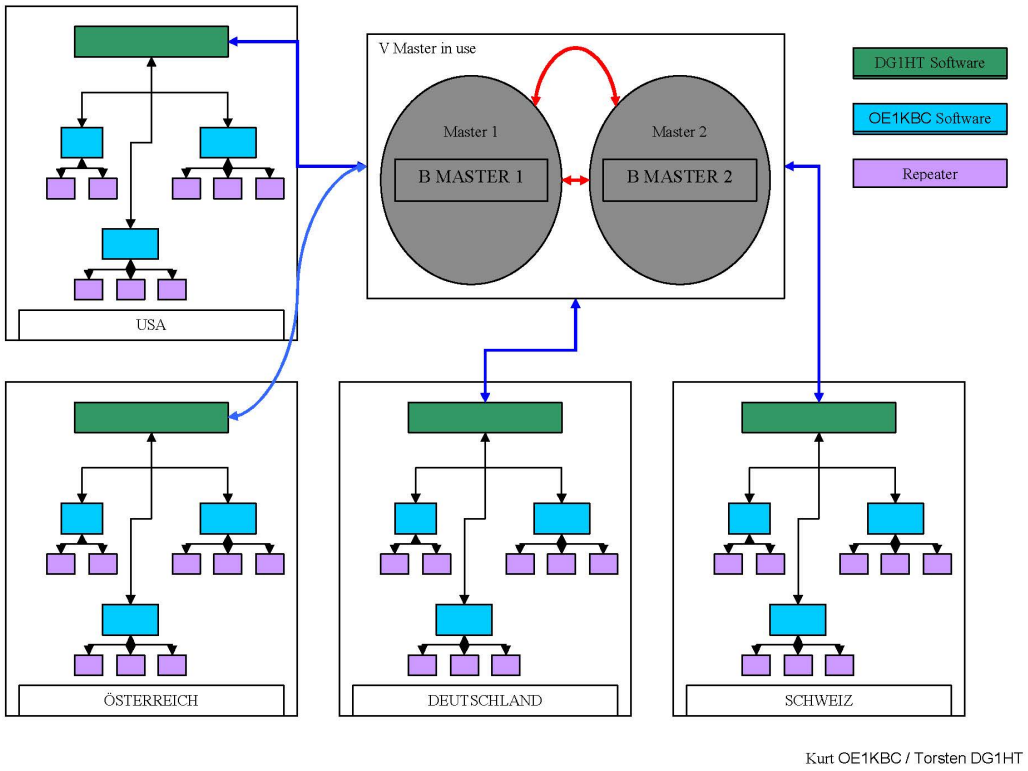

Routing Konzept

Um alle Wünsche an das Routing von DMR Stationen abzubilden wird das in der Grafik dargestellte Konzept umgesetzt. Folgende Zusammenfassungen sind gegeben:

- Repeater (lila) einer Region (kann im Minimum ein Repeater sein)
- Regionen (grün) pro Land
- Länder/Sprachgruppen (Europa, USA, Australien, ...)

Mögliche Routen

- Gruppenrufe wie gehabt
  - 9 ... lokal (evt. nur auf einem Zeitschlitz)
  - 8 ... Region
  - 2xx... Land (gesamt DL, gesamt OE, ...)
  - 20 ... D-A-CH (deutschsprachige Länder)
  - 2 ... Länder/Sprachgruppen (Europa, USA, ...)
  - 1 ... weltweit
- Regionen zu Regionen Link (je Zeitschlitz)
- Länder/Sprachgruppen Link (je Zeitschlitz)
- CALL Sign Routing Link

OPEN-HYTERA-Routingkonzept: Unterschied zwischen den Versionen

Versionsgeschichte interaktiv durchsuchen
VisuellWikitext

Version vom 13. August 2013, 10:52 Uhr (Quelltext anzeigen) Oe1kbc (Diskussion | Beiträge) ← Zum vorherigen Versionsunterschied	Version vom 13. August 2013, 10:56 Uhr (Quelltext anzeigen) Oe1kbc (Diskussion | Beiträge) Zum nächsten Versionsunterschied →
Zeile 10:	**Zeile 10:**
=== Mögliche Routen ===	=== Mögliche Routen ===
* Gruppenrufe wie gehabt	* Gruppenrufe wie gehabt
− ** **Test**	+ ** **9 ... lokal (evt. nur auf einem Zeitschlitz)**
− * Regionen zu Regionen Link	+ ** **8 ... Region**
	+ ** **2xx... Land (gesamt DL, gesamt OE, ...)**
	+ ** **20 ... D-A-CH (deutschsprachige Länder)**
	+ ** **2 ... Länder/Sprachgruppen (Europa, USA, ...)**
	+ ** **1 ... weltweit**
	+ * Regionen zu Regionen **Link (je Zeitschlitz)**
	+ * **Länder/Sprachgruppen Link (je Zeitschlitz)**
	+ * **CALL Sign Routing** Link

Version vom 13. August 2013, 10:56 Uhr

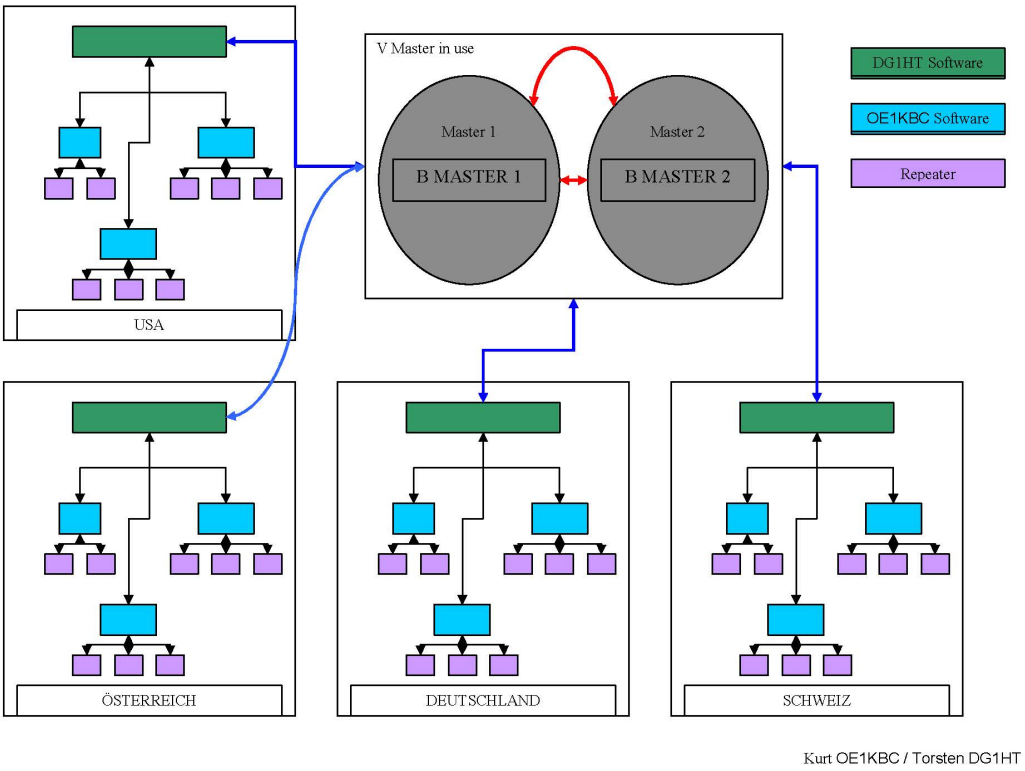

Routing Konzept

Um alle Wünsche an das Routing von DMR Stationen abzubilden wird das in der Grafik dargestellte Konzept umgesetzt. Folgende Zusammenfassungen sind gegeben:

- Repeater (lila) einer Region (kann im Minimum ein Repeater sein)
- Regionen (grün) pro Land
- Länder/Sprachgruppen (Europa, USA, Australien, ...)

Mögliche Routen

- Gruppenrufe wie gehabt
  - 9 ... lokal (evt. nur auf einem Zeitschlitz)
  - 8 ... Region
  - 2xx... Land (gesamt DL, gesamt OE, ...)
  - 20 ... D-A-CH (deutschsprachige Länder)
  - 2 ... Länder/Sprachgruppen (Europa, USA, ...)
  - 1 ... weltweit
- Regionen zu Regionen Link (je Zeitschlitz)
- Länder/Sprachgruppen Link (je Zeitschlitz)
- CALL Sign Routing Link