

Inhaltsverzeichnis

1. QTH-Locator	35
2. Benutzer:Oe1kbc	13
3. Benutzer:Oe1mcu	24

QTH-Locator

[Versionsgeschichte interaktiv durchsuchen](#)
[VisuellWikitext](#)

Version vom 23. August 2009, 20:18 Uhr (Quelltext anzeigen)

[Oe1mcb](#) ([Diskussion](#) | [Beiträge](#))
 ← [Zum vorherigen Versionsunterschied](#)

Version vom 15. März 2021, 22:13 Uhr (Quelltext anzeigen)

[Oe1kbc](#) ([Diskussion](#) | [Beiträge](#))
 K
 Markierung: [Visuelle Bearbeitung](#)
[Zum nächsten Versionsunterschied](#) →

(30 dazwischenliegende Versionen von 3 Benutzern werden nicht angezeigt)

Zeile 1:

[[Kategorie:UKW Frequenzbereiche]]

[[Kategorie:Mikrowelle]]

–

Das '''Maidenhead Locator System''' ist ein geographisches Koordinaten System welches von Funkamateuren verwendet wird. Dr. John Morris, G4ANB, der ursprüngliche Erfinder, und eine Gruppe an VHF Managers riefen bei einem Treffen in Maidenhead (England 1980) das Maidenhead System ins Leben. Das Maidenhead Locator System ersetzte das alte QRA Locator System. Das Maidenhead System wird heute weltweit genutzt.

Zeile 1:

[[Kategorie:UKW Frequenzbereiche]]

+

[[Kategorie:Contest]]

[[Kategorie:Mikrowelle]]

+

= QTH-Locator =

+

Das '''Maidenhead Locator System''' ist ein geographisches Koordinaten System welches von Funkamateuren verwendet wird. Dr. John Morris, G4ANB, der ursprüngliche Erfinder, und eine Gruppe an VHF Managers riefen bei einem Treffen in Maidenhead (England 1980) das Maidenhead System ins Leben. Das Maidenhead Locator System ersetzte das alte QRA Locator System. Das Maidenhead

	<p>System wird heute weltweit genutzt. Das Maidenhead (QTH-Locator) System ermöglicht die schnelle Übermittlung der Positionen zwischen Funkamateuren in einer Funkverbindung.</p>
<p>Maidenhead Locator werden</p>	<p>Maidenhead Locator werden werden landläufig als "grid locators = Gitter Position" oder "grid squares = Gitterfelder" bezeichnet, trotzdem das sie einer nicht rechteckige Form und keiner Rektangularprojektion entsprechen.</p>
<p>Das Maidenhead (QTH-Locator) System ermöglicht die schnelle und ausreichend genaue Übermittlung der Positionen zwischen Funkamateuren in einer Funkverbindung.</p>	
<p>Maidenhead locators are also commonly referred to as "grid locators" or "grid squares", despite having a non-square shape on any non-[[equirectanular projection equirectanular]] [[cartographic projection]].</p>	<p>==Beschreibung des Systems==</p>
	<p>Der Maidenhead Locator komprimiert die Länge und Breite in eine kurze Abfolge von Zeichen. Die Positionsinformation wird beim Maidenhead Locator in eine geringere Genauigkeit umgewandelt um die zu übertragende Anzahl der Zeichen für Sprache, Morse und digitale Funkübertragung gering zu halten.</p>
<p>==Beschreibung des Systems==</p>	<p>[[Image:400px-Maidenhead Locator System explained.svg.png 400px right]]</p>

A Maidenhead locator compresses **[[latitude]]** and **[[longitude]]** into a short string of characters. This position information is presented in a limited level of precision in order to limit the amount of characters needed for its transmission using voice, **[[Morse code]]**, or any other operating mode.

Das gewählte Kodierungsverfahren nutzt abwechselnde Paare von Zeichen und Ziffern die folgendermaßen aussehen:

+++ "JN67bh16"

In jedem Paar codiert das erste Zeichen die Länge und das zweite Zeichen die Breite. These character pairs have also traditional names, and in the case of letters, the range of characters (or "encoding base number") used in each pair does vary.

[[Image:400px-Maidenhead Locator System explained.svg.png|400px|right]]

Um negative Zahlen bei den Daten zu vermeiden wurde das System so spezifiziert das die Breite vom Süd zum Nordpole und die Länge ostwärts vom Greenwich Längengreis gemessen wird vom Anfangsmeridian ein "falsches Ost" von 180 Grad und dem Äquator ein falsches Nord von 90 Grad verliehen.

The chosen coding uses alternating pairs of letters and digits, like so:

+++ "BL11bh16"

Um die händische Eingabe zu Vereinfachen, die Basis für das erste Paar von Buchstaben (traditionell Feld genannt) war 18, dadurch wird der Globus in 18 Zonen mit einer Breie von jeweils 10° und in 18 Zonen der Länge in jeweils 20°. Die Zonen werden mit Buchstaben von "A" bis "R" kodiert.

<p>In each pair, the first character encodes longitude and the second character encodes latitude. These character pairs have also traditional names, and in the case of letters, the range of characters (or "encoding base number") used in each pair does vary.</p>	<p>[[Image:Grid-locator.jpg 350px left]]</p>
<p></p>	<p></p>
<p>In order to avoid negative numbers in the input data, the system also specifies that latitude is measured from the [[South Pole]] to the [[North Pole]], and longitude measured eastward from the [[antimeridian]] of [[Greenwich]], giving the [[Prime Meridian]] a [[easting and northing false easting]] of 180° and the [[equator]] a [[easting and northing false northing]] of 90°.</p>	<p>Das erste Nummernpaar, genannt Square folgt dem ersten Buchstabenpaar und nutzt eine 10er Nummernbasis die mit den Nummern "0" bis "9" dekodiert wird. Das ist der Grund woher der alternative Name "Grid Squares" abgeleitet wurde. Jedes dieser Squares (Felder) steht für 1° Grad Breite und 2° Länge.</p>
<p></p>	<p></p>
<p>To simplify manual encoding, the base for the first pair of letters—traditionally called a "field"—was chosen to be 18, thus dividing the globe into 18 zones of latitude of 10° each, and 18 zones of longitude 20° each. These zones are encoded with the letters "A" through "R".</p>	<p>Für zusätzliche Genauigkeit kann jedes Square optional weiter in "Subsquares" unterteilt werden. Diese sind wieder auf ein Paar von Buchstaben abgebildet, oft (aber nicht immer) in Kleinbuchstaben, aber wiederum, um das manuelle Berechnen von Grad und Minuten einfacher zu machen wurde 24 als Basisnummer gewählt. Das gibt den Subsquares eine Dimension von 2,5' Breite und 5' Breite. Alle Buchstaben von "A" bis "X" kommen hierfür zum Einsatz.</p>
<p></p>	<p></p>
<p>The first pair of numbers, called a "square" and placed after the first pair of letters, uses a base number of</p>	<p>Daher ist der resultierende Maidenhead Subsquare Locator aus zwei Buchstaben folgend von 2 Ziffern und zwei weiteren Buchstaben zusammengesetzt.</p>
<p></p>	<p></p>

10, and is encoded using the digits "0" to "9". This is where the alternative name "grid squares" comes from. Each of these squares represents 1° of latitude by 2° of longitude.

For additional precision, each square can optionally be sub-divided further, into "subsquares". These are encoded into a second pair of letters, often (but not always) presented in lowercase, and again, to make manual calculations from degrees and minutes easier, 24 was chosen as the base number, giving these subsquares dimensions of 2.5' of latitude by 5' of longitude. The letters used are "A" through "X".

Für die bekannte [http://www.arrl.org/w1aw Hiram Percy Maxim Memorial Station], [http://www.qrz.com/db/w1aw W1AW], findet man den Maidenhead Subsquares Locator [http://www.levinecentral.com/ham/grid_square.php?Call=W1AW FN31pr].


Für den Deutschen Amateur Radio Club (DARC e. V.) im Baunatal, [https://www.qrz.com/db/DB0HQ DB0HQ], findet man den Maidenhead Subsquares Locator [http://www.levinecentral.com/ham/grid_square.php?Call=DB0HQ JO41rf].

Für den Radio-Amateur-Klub der Technischen Universität Wien, [http://www.qrz.com/db/oe1xtu OE1XTU], findet man [http://www.levinecentral.com/ham/grid_square.php?Call=OE1XTU JN88ee].

The resulting Maidenhead subsquare locator string is hence composed of two letters, two digits, and two more letters. To give an example, W1AW, the [[American Radio Relay League|American Radio Relay League's]] [[Hiram Percy Maxim]] Memorial Station in [[Newington, Connecticut]], is found in grid locator {{Coor Maidenhead|41.7146348|-


Der Abstand zweier Orte mit demselben Maidenhead Subsquares Locator ist immer kleiner als 12 km.

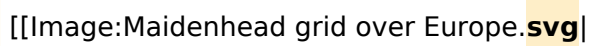
72.7271318|ves}}. Two points within the same Maidenhead subsquare are always less than 12 km apart, which means a Maidenhead locator can give significant precision from just six easily transmissible characters.




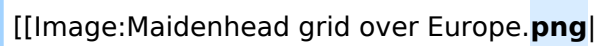
Das bedeutet, dass ein Maidenhead Subsquare Locator eine recht hohe Ortsauflösung hat durch die Übertragung von nur sechs Zeichen.

+



–  250px|thumb|left|Fields are divided into 100 squares each.]]



–  250px|thumb|left|Fields are divided into 100 squares each.]]

+

– For even more precise location mapping, two additional digits were proposed and ratified as an "extended locator", making it altogether eight characters long, and dividing "subsquares" into even smaller ones. Such precision has uses in very short communication spans. Beyond this, no common definition exists to extend the system further into even smaller squares. Most often the extending is done by repeating alternating subsquare and square rules (base numbers 24 and 10 respectively). However, other bases for letter encodings have also been observed, and therefore such "extended extended" locators might not be compatible.

Zwei zusätzliche Ziffern wurden vorgeschlagen und ratifiziert um eine noch höhere Genauigkeit in der Ortsangabe zu ermöglichen.

+

– Diese Erweiterung wird "extended locator" genannt und er ist dann insgesamt 8 Zeichen lang.

– Der extended locator hat Verwendung für sehr kurzreichweitige Kommunikation. Darüberhinaus existiert keine allgemein anerkannte

+

Definition für noch präzisere Ortsangaben. Meist wird die Erweiterung fortgesetzt durch alternierende Anwendung der square and square Regeln (Unterteilungen in 24 bzw. 10).

Jedoch wurden auch andere Erweiterungen vorgeschlagen und solche "extended extended" Locators sind untereinander nicht kompatibel.

The Maidenhead locator system has been explicitly based on the [[WGS 84]] [[geodetic datum]] since 1999. Before that time, it was usually based on each user's local national datum, which do differ slightly from one another and WGS 84. As a result, stations very near the edges of squares at denoted precision may have changed their locators when changing over to the use of WGS 84.

The Maidenhead locator system has been explicitly based on the [[WGS 84]] [[geodetic datum]] since 1999. Before that time, it was usually based on each user's local national datum, which do differ slightly from one another and WGS 84. As a result, stations very near the edges of squares at denoted precision may have changed their locators when changing over to the use of WGS 84.

To summarize:

To summarize:

- * Character pairs encode [[longitude]] first, and then [[latitude]].

+

- * The first pair (a "field") encodes with base 18 and the letters "A" to "R".

+

- * The second pair ("square") encodes with base 10 and the digits "0" to "9".

+

- * The third pair ("subsquare") encodes with base 24 and the letters "A" to "X".

+

- * The fourth pair ("extended square") encodes with base 10 and the digits "0" to "9".

+

- * The fifth and subsequent pairs are not formally defined, but recycling the third and fourth pair algorithms is one possible definition:

+

*Character pairs encode [[longitude]] first, and then [[latitude]].

*The first pair (a "field") encodes with base 18 and the letters "A" to "R".

*The second pair ("square") encodes with base 10 and the digits "0" to "9".

*The third pair ("subsquare") encodes with base 24 and the letters "A" to "X".

*The fourth pair ("extended square") encodes with base 10 and the digits "0" to "9".

	<p>+ *The fifth and subsequent pairs are not formally defined, but recycling the third and fourth pair algorithms is one possible definition:</p>
	<p>+ <input type="text"/></p>
<input bl11bh16oo66'''"="" type="text" value=":::"/>	<input bl11bh16oo66'''"="" type="text" value=":::"/>
Zeile 54:	Zeile 66:
<input type="text"/>	<input type="text"/>
<input type="text" value="==External links=="/>	<input type="text" value="==External links=="/>
	+
<input type="text" value="*[http://www.arrl.org/locate/gridinfo.html ARRLWeb: Grid Locators and Grid Squares]"/>	<input type="text" value="*[http://www.arrl.org/locate/gridinfo.html ARRLWeb: Grid Locators and Grid Squares]"/>
<input type="text" value="*[http://www.arrl.org/locate/grid.html ARRLWeb: Calculate Grid Square]"/>	<input type="text" value="*[http://www.arrl.org/locate/grid.html ARRLWeb: Calculate Grid Square]"/>
Zeile 69:	Zeile 82:
<input type="text"/>	<input type="text"/>
<input type="text" value="QUELLE: en.wikipedia.org"/>	<input type="text" value="QUELLE: en.wikipedia.org"/>
	+
	+
	+
	+
	<input type="text" value="__HIDETITLE__"/>
	<input type="text" value="__KEIN_INHALTSVERZEICHNIS__"/>
	<input type="text" value="__ABSCHNITTE_NICHT_BEARBEITEN__"/>

Version vom 15. März 2021, 22:13 Uhr

QTH\ -Locator

Das **Maidenhead Locator System** ist ein geographisches Koordinaten System welches von Funkamateuren verwendet wird. Dr. John Morris, G4ANB, der ursprüngliche Erfinder, und eine Gruppe an VHF Managers riefen bei einem Treffen in Maidenhead (England 1980) das Maidenhead System ins Leben. Das Maidenhead Locator System ersetzte das alte QRA Locator System. Das Maidenhead System wird heute weltweit genutzt. Das Maidenhead (QTH-Locator) System ermöglicht die schnelle Übermittlung der Positionen zwischen Funkamateuren in einer Funkverbindung.

Maidenhead Locator werden werden landläufig als *grid locators* = *Gitter Position* oder *grid squares* = *Gitterfelder* bezeichnet, trotzdem das sie einer nicht rechteckige Form und keiner Rektangularprojektion entsprechen.

Beschreibung des Systems

Der Maidenhead Locator komprimiert die Länge und Breite in eine kurze Abfolge von Zeichen. Die Positionsinformation wird beim Maidenhead Locator in eine geringere Genauigkeit umgewandelt um die zu übertragende Anzahl der Zeichen für Sprache, Morse und digitale Funkübertragung gering zu halten.


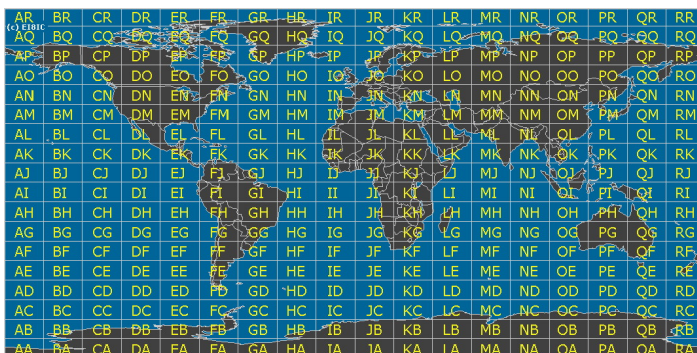
Das gewählte Kodierungsverfahren nutzt abwechselnde Paare von Zeichen und Ziffern die folgendermaßen aussehen:

JN67bh16

In jedem Paar codiert das erste Zeichen die Länge und das zweite Zeichen die Breite. These character pairs have also traditional names, and in the case of letters, the range of characters (or "encoding base number") used in each pair does vary.

Um negative Zahlen bei den Daten zu vermeiden wurde das System so spezifiziert das die Breite vom Süd zum Nordpole und die Länge ostwärts vom Greenwich Längengrad gemessen wird vom Anfangsmeridian ein "falsches Ost" von 180 Grad und dem Äquator ein falsches Nord von 90 Grad verliehen.

Um die händische Eingabe zu Vereinfachen, die Basis für das erste Paar von Buchstaben (traditionell Feld genannt) war 18, dadurch wird der Globus in 18 Zonen mit einer Breite von jeweils 10° und in 18 Zonen der Länge in jeweils 20°. Die Zonen werden mit Buchstaben von "A" bis "R" kodiert.



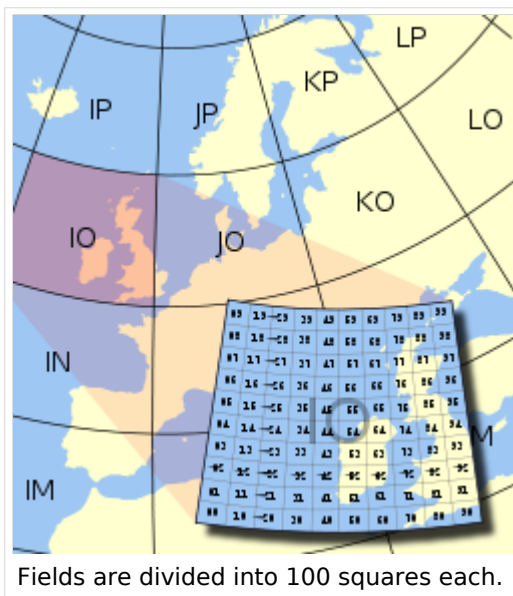
Das erste Nummernpaar, genannt Square folgt dem ersten Buchstabenpaar und nutzt eine 10er Nummernbasis die mit den Nummern "0" bis "9" dekodiert wird. Das ist der Grund woher der alternative Name "Grid Squares" abgeleitet wurde. Jedes dieser Squares (Felder) steht für 1° Grad Breite und 2° Länge.

Für zusätzliche Genauigkeit kann jedes Square optional weiter in "Subsquares" unterteilt werden. Diese sind wieder auf ein Paar von Buchstaben abgebildet, oft (aber nicht immer) in Kleinbuchstaben, aber wiederum, um das manuelle Berechnen von Grad und Minuten einfacher zu machen wurde 24 als Basisnummer gewählt. Das gibt den Subsquares eine Dimension von 2,5' Breite und 5' Breite. Alle Buchstaben von "A" bis "X" kommen hierfür zum Einsatz.

Daher ist der resultierende Maidenhead Subsquare Locator aus zwei Buchstaben folgend von 2 Ziffern und zwei weiteren Buchstaben zusammengesetzt.

Für die bekannte [Hiram Percy Maxim Memorial Station, W1AW](#), findet man den Maidenhead Subsquare Locator [FN31pr](#). Für den Deutschen Amateur Radio Club (DARC e. V.) im Baunatal, [DB0HQ](#), findet man den Maidenhead Subsquare Locator [JO41rf](#). Für den Radio-Amateur-Klub der Technischen Universität Wien, [OE1XTU](#), findet man [JN88ee](#).

Der Abstand zweier Orte mit demselben Maidenhead Subsquare Locator ist immer kleiner als 12 km. Das bedeutet, dass ein Maidenhead Subsquare Locator eine recht hohe Ortsauflösung hat durch die Übertragung von nur sechs Zeichen.



Zwei zusätzliche Ziffern wurden vorgeschlagen und ratifiziert um eine noch höhere Genauigkeit in der Ortsangabe zu ermöglichen. Diese Erweiterung wird "extended locator" genannt und er ist dann insgesamt 8 Zeichen lang. Der extended locator hat Verwendung für sehr kurzreichweitige Kommunikation. Darüberhinaus existiert keine allgemein anerkannte Definition für noch präzisere Ortsangaben. Meist wird die Erweiterung fortgesetzt durch alternierende Anwendung der subsquare and square Regeln (Unterteilungen in 24 bzw. 10). Jedoch wurden auch andere Erweiterungen vorgeschlagen und solche *extended extended* Locators sind untereinander nicht kompatibel.

The Maidenhead locator system has been explicitly based on the [WGS 84 geodetic datum](#) since 1999.

Before that time, it was usually based on each user's local national datum, which do differ slightly from one another and WGS 84. As a result, stations very near the edges of squares at denoted precision may have changed their locators when changing over to the use of WGS 84.

To summarize:

- Character pairs encode **longitude** first, and then **latitude**.
- The first pair (a *field*) encodes with base 18 and the letters "A" to "R".
- The second pair (*square*) encodes with base 10 and the digits "0" to "9".
- The third pair (*subsquare*) encodes with base 24 and the letters "A" to "X".
- The fourth pair (*extended square*) encodes with base 10 and the digits "0" to "9".
- The fifth and subsequent pairs are not formally defined, but recycling the third and fourth pair algorithms is one possible definition:

BL11bh16oo66

On **shortwave** frequencies, positions are reported at *square* precision, and on VHF and UHF, *subsquare* precision is used. More precise position reports are very rarely used.

Use by radio amateurs

Today, individual radio amateurs and organizations around the world recognize and use Maidenhead locators. Many utilities exist to convert latitude and longitude to locators, as this is a favorite **hack** for programmers who are also radio amateurs. Commercially available (civil) **Global Positioning System** receivers are frequently able to display Maidenhead locators.

Maidenhead locators are used as part of the formulas for scoring in many **VHF** amateur radio **contests**. Grid locators are also the basis of earning many awards like the; American Radio Relay League's **VHF/UHF Century Club**, URE TTLOC, etc. operating award.

In IARU Region 1 rules, VHF distances are calculated from maidenhead subsquare centers using a *spherical* Earth. This results in a small error in distance, but makes calculations quite simpler, and given the inherent imprecision in the used input data, it is not the biggest error source.

External links

- [ARRLWeb: Grid Locators and Grid Squares](#)
- [ARRLWeb: Calculate Grid Square](#)
- [On-line locator database with over 135,000 callsigns](#)
- [From the field hunter's web page: An explanation of the system and how it came into being.](#)
- [Maidenhead Grid Squares](#)
- [Find grid square and lat/long for any address or ham call sign, plotted on Google Maps](#)
- [Find your QTH locator with GoogleMaps](#)
- [Find QTH locator or grid square with GoogleMaps and approximate distance between two squares](#)
- [Generate a KML file from a Maidenhead coordinate](#)
- [Perl module for converting between geographic coordinates and Maidenhead locator and calculating distance and bearing](#)
- [Hamlib, a portable library for converting between geographic coordinates and Maidenhead locator and calculating distance and bearing](#)
- [C# class for converting between geographic coordinates and Maidenhead locator and calculating distance and bearing](#)
- [A small Java application to display the current Grid Locator for phones with GPS capability such as the Nokia N95](#)

QUELLE: en.wikipedia.org

QTH-Locator: Unterschied zwischen den Versionen

[Versionsgeschichte interaktiv durchsuchen](#)
[VisuellWikitext](#)

Version vom 23. August 2009, 20:18 Uhr
(Quelltext anzeigen)

[Oe1mcb](#) ([Diskussion](#) | [Beiträge](#))
 ← [Zum vorherigen Versionsunterschied](#)

Version vom 15. März 2021, 22:13 Uhr (Quelltext anzeigen)

[Oe1kbc](#) ([Diskussion](#) | [Beiträge](#))
 K
 Markierung: [Visuelle Bearbeitung](#)
[Zum nächsten Versionsunterschied](#) →

(30 dazwischenliegende Versionen von 3 Benutzern werden nicht angezeigt)

Zeile 1:

[[Kategorie:UKW Frequenzbereiche]]

[[Kategorie:Mikrowelle]]

–

Das '''Maidenhead Locator System''' ist ein geographisches Koordinaten System welches von Funkamateuren verwendet wird. Dr. John Morris, G4ANB, der ursprüngliche Erfinder, und eine Gruppe an VHF Managers riefen bei einem Treffen in Maidenhead (England 1980) das Maidenhead System ins Leben. Das Maidenhead Locator System ersetzte das alte QRA Locator System. Das Maidenhead System wird heute weltweit genutzt.

Zeile 1:

[[Kategorie:UKW Frequenzbereiche]]

+

[[Kategorie:Contest]]

[[Kategorie:Mikrowelle]]

+

= **QTH-Locator** =

+

Das '''Maidenhead Locator System''' ist ein geographisches Koordinaten System welches von Funkamateuren verwendet wird. Dr. John Morris, G4ANB, der ursprüngliche Erfinder, und eine Gruppe an VHF Managers riefen bei einem Treffen in Maidenhead (England 1980) das Maidenhead System ins Leben. Das Maidenhead Locator System ersetzte das alte QRA Locator System. Das Maidenhead

	<p>System wird heute weltweit genutzt. Das Maidenhead (QTH-Locator) System ermöglicht die schnelle Übermittlung der Positionen zwischen Funkamateuren in einer Funkverbindung.</p>
<p>Maidenhead Locator werden</p>	<p>Maidenhead Locator werden werden landläufig als "grid locators = Gitter Position" oder "grid squares = Gitterfelder" bezeichnet, trotzdem das sie einer nicht rechteckige Form und keiner Rektangularprojektion entsprechen.</p>
<p>Das Maidenhead (QTH-Locator) System ermöglicht die schnelle und ausreichend genaue Übermittlung der Positionen zwischen Funkamateuren in einer Funkverbindung.</p>	
<p>Maidenhead locators are also commonly referred to as "grid locators" or "grid squares", despite having a non-square shape on any non-[[equirectanular projection equirectanular]] [[cartographic projection]].</p>	<p>==Beschreibung des Systems==</p>
	<p>Der Maidenhead Locator komprimiert die Länge und Breite in eine kurze Abfolge von Zeichen. Die Positionsinformation wird beim Maidenhead Locator in eine geringere Genauigkeit umgewandelt um die zu übertragende Anzahl der Zeichen für Sprache, Morse und digitale Funkübertragung gering zu halten.</p>
<p>==Beschreibung des Systems==</p>	<p>[[Image:400px-Maidenhead Locator System explained.svg.png 400px right]]</p>

A Maidenhead locator compresses **[[latitude]]** and **[[longitude]]** into a short string of characters. This position information is presented in a limited level of precision in order to limit the amount of characters needed for its transmission using voice, **[[Morse code]]**, or any other operating mode.

Das gewählte Kodierungsverfahren nutzt abwechselnde Paare von Zeichen und Ziffern die folgendermaßen aussehen:

+++ "JN67bh16"

In jedem Paar codiert das erste Zeichen die Länge und das zweite Zeichen die Breite. These character pairs have also traditional names, and in the case of letters, the range of characters (or "encoding base number") used in each pair does vary.

[[Image:400px-Maidenhead Locator System explained.svg.png|400px|right]]

Um negative Zahlen bei den Daten zu vermeiden wurde das System so spezifiziert das die Breite vom Süd zum Nordpole und die Länge ostwärts vom Greenwich Längengreis gemessen wird vom Anfangsmeridian ein "falsches Ost" von 180 Grad und dem Äquator ein falsches Nord von 90 Grad verliehen.

The chosen coding uses alternating pairs of letters and digits, like so:

+++ "BL11bh16"

Um die händische Eingabe zu Vereinfachen, die Basis für das erste Paar von Buchstaben (traditionell Feld genannt) war 18, dadurch wird der Globus in 18 Zonen mit einer Breie von jeweils 10° und in 18 Zonen der Länge in jeweils 20°. Die Zonen werden mit Buchstaben von "A" bis "R" kodiert.

<p>In each pair, the first character encodes longitude and the second character encodes latitude. These character pairs have also traditional names, and in the case of letters, the range of characters (or "encoding base number") used in each pair does vary.</p>	<p>[[Image:Grid-locator.jpg 350px left]]</p>
<p></p>	<p></p>
<p>In order to avoid negative numbers in the input data, the system also specifies that latitude is measured from the [[South Pole]] to the [[North Pole]], and longitude measured eastward from the [[antimeridian]] of [[Greenwich]], giving the [[Prime Meridian]] a [[easting and northing false easting]] of 180° and the [[equator]] a [[easting and northing false northing]] of 90°.</p>	<p>Das erste Nummernpaar, genannt Square folgt dem ersten Buchstabenpaar und nutzt eine 10er Nummernbasis die mit den Nummern "0" bis "9" dekodiert wird. Das ist der Grund woher der alternative Name "Grid Squares" abgeleitet wurde. Jedes dieser Squares (Felder) steht für 1° Grad Breite und 2° Länge.</p>
<p></p>	<p></p>
<p>To simplify manual encoding, the base for the first pair of letters—traditionally called a "field"—was chosen to be 18, thus dividing the globe into 18 zones of latitude of 10° each, and 18 zones of longitude 20° each. These zones are encoded with the letters "A" through "R".</p>	<p>Für zusätzliche Genauigkeit kann jedes Square optional weiter in "Subsquares" unterteilt werden. Diese sind wieder auf ein Paar von Buchstaben abgebildet, oft (aber nicht immer) in Kleinbuchstaben, aber wiederum, um das manuelle Berechnen von Grad und Minuten einfacher zu machen wurde 24 als Basisnummer gewählt. Das gibt den Subsquares eine Dimension von 2,5' Breite und 5' Breite. Alle Buchstaben von "A" bis "X" kommen hierfür zum Einsatz.</p>
<p></p>	<p></p>
<p>The first pair of numbers, called a "square" and placed after the first pair of letters, uses a base number of</p>	<p>Daher ist der resultierende Maidenhead Subsquare Locator aus zwei Buchstaben folgend von 2 Ziffern und zwei weiteren Buchstaben zusammengesetzt.</p>

10, and is encoded using the digits "0" to "9". This is where the alternative name "grid squares" comes from. Each of these squares represents 1° of latitude by 2° of longitude.

For additional precision, each square can optionally be sub-divided further, into "subsquares". These are encoded into a second pair of letters, often (but not always) presented in lowercase, and again, to make manual calculations from degrees and minutes easier, 24 was chosen as the base number, giving these subsquares dimensions of 2.5' of latitude by 5' of longitude. The letters used are "A" through "X".

Für die bekannte [http://www.arrl.org/w1aw Hiram Percy Maxim Memorial Station], [http://www.qrz.com/db/w1aw W1AW], findet man den Maidenhead Subsquares Locator [http://www.levinecentral.com/ham/grid_square.php?Call=W1AW FN31pr].


Für den Deutschen Amateur Radio Club (DARC e. V.) im Baunatal, [https://www.qrz.com/db/DB0HQ DB0HQ], findet man den Maidenhead Subsquares Locator [http://www.levinecentral.com/ham/grid_square.php?Call=DB0HQ JO41rf].

Für den Radio-Amateur-Klub der Technischen Universität Wien, [http://www.qrz.com/db/oe1xtu OE1XTU], findet man [http://www.levinecentral.com/ham/grid_square.php?Call=OE1XTU JN88ee].

The resulting Maidenhead subsquare locator string is hence composed of two letters, two digits, and two more letters. To give an example, W1AW, the [[American Radio Relay League|American Radio Relay League's]] [[Hiram Percy Maxim]] Memorial Station in [[Newington, Connecticut]], is found in grid locator `{}Coor Maidenhead|41.7146348|-`

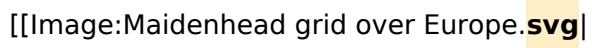
Der Abstand zweier Orte mit demselben Maidenhead Subsquares Locator ist immer kleiner als 12 km.


72.7271318|ves}}. Two points within the same Maidenhead subsquare are always less than 12 km apart, which means a Maidenhead locator can give significant precision from just six easily transmissible characters.

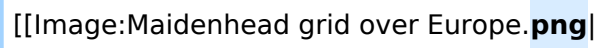


Das bedeutet, dass ein Maidenhead Subsquare Locator eine recht hohe Ortsauflösung hat durch die Übertragung von nur sechs Zeichen.



–  250px|thumb|left|Fields are divided into 100 squares each.]]



+  250px|thumb|left|Fields are divided into 100 squares each.]]

– For even more precise location mapping, two additional digits were proposed and ratified as an "extended locator", making it altogether eight characters long, and dividing "subsquares" into even smaller ones. Such precision has uses in very short communication spans. Beyond this, no common definition exists to extend the system further into even smaller squares. Most often the extending is done by repeating alternating subsquare and square rules (base numbers 24 and 10 respectively). However, other bases for letter encodings have also been observed, and therefore such "extended extended" locators might not be compatible.

+ Zwei zusätzliche Ziffern wurden vorgeschlagen und ratifiziert um eine noch höhere Genauigkeit in der Ortsangabe zu ermöglichen.

+ Diese Erweiterung wird "extended locator" genannt und er ist dann insgesamt 8 Zeichen lang.

+ Der extended locator hat Verwendung für sehr kurzreichweitige Kommunikation. Darüberhinaus existiert keine allgemein anerkannte

Definition für noch präzisere Ortsangaben. Meist wird die Erweiterung fortgesetzt durch alternierende Anwendung der square and square Regeln (Unterteilungen in 24 bzw. 10).

Jedoch wurden auch andere Erweiterungen vorgeschlagen und solche "extended extended" Locators sind untereinander nicht kompatibel.

The Maidenhead locator system has been explicitly based on the [[WGS 84]] [[geodetic datum]] since 1999. Before that time, it was usually based on each user's local national datum, which do differ slightly from one another and WGS 84. As a result, stations very near the edges of squares at denoted precision may have changed their locators when changing over to the use of WGS 84.

The Maidenhead locator system has been explicitly based on the [[WGS 84]] [[geodetic datum]] since 1999. Before that time, it was usually based on each user's local national datum, which do differ slightly from one another and WGS 84. As a result, stations very near the edges of squares at denoted precision may have changed their locators when changing over to the use of WGS 84.

To summarize:

To summarize:

- * Character pairs encode [[longitude]] first, and then [[latitude]].
- * The first pair (a "field") encodes with base 18 and the letters "A" to "R".
- * The second pair ("square") encodes with base 10 and the digits "0" to "9".
- * The third pair ("subsquare") encodes with base 24 and the letters "A" to "X".
- * The fourth pair ("extended square") encodes with base 10 and the digits "0" to "9".
- * The fifth and subsequent pairs are not formally defined, but recycling the third and fourth pair algorithms is one possible definition:

- + *Character pairs encode [[longitude]] first, and then [[latitude]].
- + *The first pair (a "field") encodes with base 18 and the letters "A" to "R".
- + *The second pair ("square") encodes with base 10 and the digits "0" to "9".
- + *The third pair ("subsquare") encodes with base 24 and the letters "A" to "X".
- + *The fourth pair ("extended square") encodes with base 10 and the digits "0" to "9".

	*The fifth and subsequent pairs are not formally defined, but recycling the third and fourth pair algorithms is one possible definition:
	+
:::''BL11bh16oo66''	:::''BL11bh16oo66''
	+
Zeile 54:	Zeile 66:
==External links==	==External links==
	+
*[http://www.arrl.org/locate/gridinfo.html ARRLWeb: Grid Locators and Grid Squares]	*[http://www.arrl.org/locate/gridinfo.html ARRLWeb: Grid Locators and Grid Squares]
*[http://www.arrl.org/locate/grid.html ARRLWeb: Calculate Grid Square]	*[http://www.arrl.org/locate/grid.html ARRLWeb: Calculate Grid Square]
Zeile 69:	Zeile 82:
QUELLE: en.wikipedia.org	QUELLE: en.wikipedia.org
	+
	+ __HIDETITLE__
	+ __KEIN_INHALTSVERZEICHNIS__
	+ __ABSCHNITTE_NICHT_BEARBEITEN__

Version vom 15. März 2021, 22:13 Uhr

QTH\ -Locator

Das **Maidenhead Locator System** ist ein geographisches Koordinaten System welches von Funkamateuren verwendet wird. Dr. John Morris, G4ANB, der ursprüngliche Erfinder, und eine Gruppe an VHF Managers riefen bei einem Treffen in Maidenhead (England 1980) das Maidenhead System ins Leben. Das Maidenhead Locator System ersetzte das alte QRA Locator System. Das Maidenhead System wird heute weltweit genutzt. Das Maidenhead (QTH-Locator) System ermöglicht die schnelle Übermittlung der Positionen zwischen Funkamateuren in einer Funkverbindung.

Maidenhead Locator werden werden landläufig als *grid locators* = *Gitter Position* oder *grid squares* = *Gitterfelder* bezeichnet, trotzdem das sie einer nicht rechteckige Form und keiner Rektangulärprojektion entsprechen.

Beschreibung des Systems

Der Maidenhead Locator komprimiert die Länge und Breite in eine kurze Abfolge von Zeichen. Die Positionsinformation wird beim Maidenhead Locator in eine geringere Genauigkeit umgewandelt um die zu übertragende Anzahl der Zeichen für Sprache, Morse und digitale Funkübertragung gering zu halten.

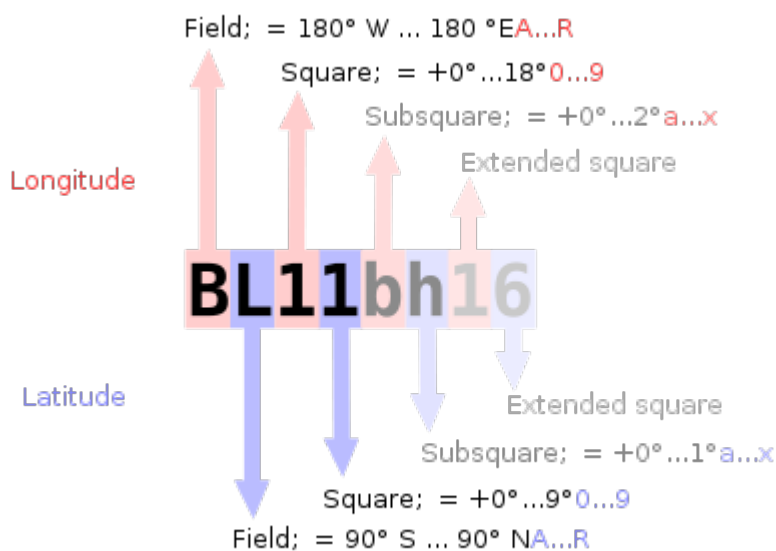

Das gewählte Kodierungsverfahren nutzt abwechselnde Paare von Zeichen und Ziffern die folgendermaßen aussehen:

JN67bh16

In jedem Paar codiert das erste Zeichen die Länge und das zweite Zeichen die Breite. These character pairs have also traditional names, and in the case of letters, the range of characters (or "encoding base number") used in each pair does vary.

Um negative Zahlen bei den Daten zu vermeiden wurde das System so spezifiziert das die Breite vom Süd zum Nordpole und die Länge ostwärts vom Greenwich Längengrad gemessen wird vom Anfangsmeridian ein "falsches Ost" von 180 Grad und dem Äquator ein falsches Nord von 90 Grad verliehen.

Um die händische Eingabe zu Vereinfachen, die Basis für das erste Paar von Buchstaben (traditionell Feld genannt) war 18, dadurch wird der Globus in 18 Zonen mit einer Breite von jeweils 10° und in 18 Zonen der Länge in jeweils 20°. Die Zonen werden mit Buchstaben von "A" bis "R" kodiert.



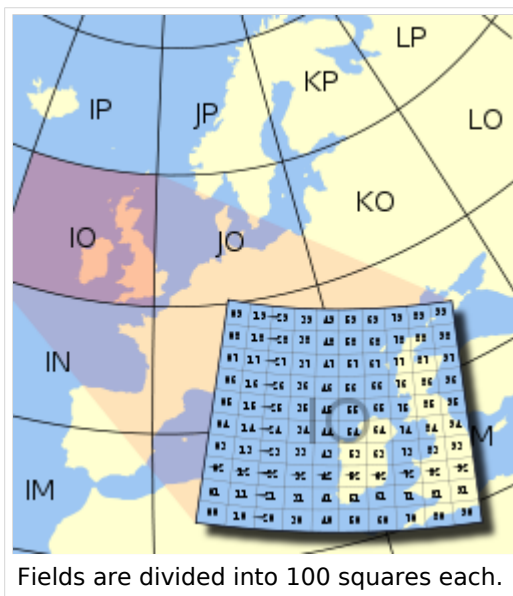
Das erste Nummernpaar, genannt Square folgt dem ersten Buchstabenpaar und nutzt eine 10er Nummernbasis die mit den Nummern "0" bis "9" dekodiert wird. Das ist der Grund woher der alternative Name "Grid Squares" abgeleitet wurde. Jedes dieser Squares (Felder) steht für 1° Grad Breite und 2° Länge.

Für zusätzliche Genauigkeit kann jedes Square optional weiter in "Subsquares" unterteilt werden. Diese sind wieder auf ein Paar von Buchstaben abgebildet, oft (aber nicht immer) in Kleinbuchstaben, aber wiederum, um das manuelle Berechnen von Grad und Minuten einfacher zu machen wurde 24 als Basisnummer gewählt. Das gibt den Subsquares eine Dimension von 2,5' Breite und 5' Breite. Alle Buchstaben von "A" bis "X" kommen hierfür zum Einsatz.

Daher ist der resultierende Maidenhead Subsquare Locator aus zwei Buchstaben folgend von 2 Ziffern und zwei weiteren Buchstaben zusammengesetzt.

Für die bekannte [Hiram Percy Maxim Memorial Station, W1AW](#), findet man den Maidenhead Subsquare Locator [FN31pr](#). Für den Deutschen Amateur Radio Club (DARC e. V.) im Baunatal, [DB0HQ](#), findet man den Maidenhead Subsquare Locator [JO41rf](#). Für den Radio-Amateur-Klub der Technischen Universität Wien, [OE1XTU](#), findet man [JN88ee](#).

Der Abstand zweier Orte mit demselben Maidenhead Subsquare Locator ist immer kleiner als 12 km. Das bedeutet, dass ein Maidenhead Subsquare Locator eine recht hohe Ortsauflösung hat durch die Übertragung von nur sechs Zeichen.



Zwei zusätzliche Ziffern wurden vorgeschlagen und ratifiziert um eine noch höhere Genauigkeit in der Ortsangabe zu ermöglichen. Diese Erweiterung wird "extended locator" genannt und er ist dann insgesamt 8 Zeichen lang. Der extended locator hat Verwendung für sehr kurzreichweitige Kommunikation. Darüberhinaus existiert keine allgemein anerkannte Definition für noch präzisere Ortsangaben. Meist wird die Erweiterung fortgesetzt durch alternierende Anwendung der subsquare and square Regeln (Unterteilungen in 24 bzw. 10). Jedoch wurden auch andere Erweiterungen vorgeschlagen und solche *extended extended* Locators sind untereinander nicht kompatibel.

The Maidenhead locator system has been explicitly based on the [WGS 84 geodetic datum](#) since 1999.

Before that time, it was usually based on each user's local national datum, which do differ slightly from one another and WGS 84. As a result, stations very near the edges of squares at denoted precision may have changed their locators when changing over to the use of WGS 84.

To summarize:

- Character pairs encode **longitude** first, and then **latitude**.
- The first pair (a *field*) encodes with base 18 and the letters "A" to "R".
- The second pair (*square*) encodes with base 10 and the digits "0" to "9".
- The third pair (*subsquare*) encodes with base 24 and the letters "A" to "X".
- The fourth pair (*extended square*) encodes with base 10 and the digits "0" to "9".
- The fifth and subsequent pairs are not formally defined, but recycling the third and fourth pair algorithms is one possible definition:

BL11bh16oo66

On **shortwave** frequencies, positions are reported at *square* precision, and on VHF and UHF, *subsquare* precision is used. More precise position reports are very rarely used.

Use by radio amateurs

Today, individual radio amateurs and organizations around the world recognize and use Maidenhead locators. Many utilities exist to convert latitude and longitude to locators, as this is a favorite **hack** for programmers who are also radio amateurs. Commercially available (civil) **Global Positioning System** receivers are frequently able to display Maidenhead locators.

Maidenhead locators are used as part of the formulas for scoring in many **VHF** amateur radio **contests**. Grid locators are also the basis of earning many awards like the; American Radio Relay League's **VHF/UHF Century Club**, URE TTLOC, etc. operating award.

In IARU Region 1 rules, VHF distances are calculated from maidenhead subsquare centers using a *spherical* Earth. This results in a small error in distance, but makes calculations quite simpler, and given the inherent imprecision in the used input data, it is not the biggest error source.

External links

- [ARRLWeb: Grid Locators and Grid Squares](#)
- [ARRLWeb: Calculate Grid Square](#)
- [On-line locator database with over 135,000 callsigns](#)
- [From the field hunter's web page: An explanation of the system and how it came into being.](#)
- [Maidenhead Grid Squares](#)
- [Find grid square and lat/long for any address or ham call sign, plotted on Google Maps](#)
- [Find your QTH locator with GoogleMaps](#)
- [Find QTH locator or grid square with GoogleMaps and approximate distance between two squares](#)
- [Generate a KML file from a Maidenhead coordinate](#)
- [Perl module for converting between geographic coordinates and Maidenhead locator and calculating distance and bearing](#)
- [Hamlib, a portable library for converting between geographic coordinates and Maidenhead locator and calculating distance and bearing](#)
- [C# class for converting between geographic coordinates and Maidenhead locator and calculating distance and bearing](#)
- [A small Java application to display the current Grid Locator for phones with GPS capability such as the Nokia N95](#)

QUELLE: en.wikipedia.org

QTH-Locator: Unterschied zwischen den Versionen

[Versionsgeschichte interaktiv durchsuchen](#)
[VisuellWikitext](#)

Version vom 23. August 2009, 20:18 Uhr
(Quelltext anzeigen)

[Oe1mcb](#) ([Diskussion](#) | [Beiträge](#))
 ← [Zum vorherigen Versionsunterschied](#)

Version vom 15. März 2021, 22:13 Uhr (Quelltext anzeigen)

[Oe1kbc](#) ([Diskussion](#) | [Beiträge](#))
 K
 Markierung: [Visuelle Bearbeitung](#)
[Zum nächsten Versionsunterschied](#) →

(30 dazwischenliegende Versionen von 3 Benutzern werden nicht angezeigt)

Zeile 1:

[[Kategorie:UKW Frequenzbereiche]]

[[Kategorie:Mikrowelle]]

– Das '''Maidenhead Locator System''' ist ein geographisches Koordinaten System welches von Funkamateuren verwendet wird. Dr. John Morris, G4ANB, der ursprüngliche Erfinder, und eine Gruppe an VHF Managers riefen bei einem Treffen in Maidenhead (England 1980) das Maidenhead System ins Leben. Das Maidenhead Locator System ersetzte das alte QRA Locator System. Das Maidenhead System wird heute weltweit genutzt.

Zeile 1:

[[Kategorie:UKW Frequenzbereiche]]

+ **[[Kategorie:Contest]]**

[[Kategorie:Mikrowelle]]

+ **= QTH-Locator =**

+ Das '''Maidenhead Locator System''' ist ein geographisches Koordinaten System welches von Funkamateuren verwendet wird. Dr. John Morris, G4ANB, der ursprüngliche Erfinder, und eine Gruppe an VHF Managers riefen bei einem Treffen in Maidenhead (England 1980) das Maidenhead System ins Leben. Das Maidenhead Locator System ersetzte das alte QRA Locator System. Das Maidenhead

	<p>System wird heute weltweit genutzt. Das Maidenhead (QTH-Locator) System ermöglicht die schnelle Übermittlung der Positionen zwischen Funkamateuren in einer Funkverbindung.</p>
<p>Maidenhead Locator werden</p>	<p>Maidenhead Locator werden werden landläufig als "grid locators = Gitter Position" oder "grid squares = Gitterfelder" bezeichnet, trotzdem das sie einer nicht rechteckige Form und keiner Rektangularprojektion entsprechen.</p>
<p>Das Maidenhead (QTH-Locator) System ermöglicht die schnelle und ausreichend genaue Übermittlung der Positionen zwischen Funkamateuren in einer Funkverbindung.</p>	
<p>Maidenhead locators are also commonly referred to as "grid locators" or "grid squares", despite having a non-square shape on any non-[[equirectanular projection equirectanular]] [[cartographic projection]].</p>	<p>==Beschreibung des Systems==</p>
	<p>Der Maidenhead Locator komprimiert die Länge und Breite in eine kurze Abfolge von Zeichen. Die Positionsinformation wird beim Maidenhead Locator in eine geringere Genauigkeit umgewandelt um die zu übertragende Anzahl der Zeichen für Sprache, Morse und digitale Funkübertragung gering zu halten.</p>
<p>==Beschreibung des Systems==</p>	<p>[[Image:400px-Maidenhead Locator System explained.svg.png 400px right]]</p>

A Maidenhead locator compresses **[[latitude]]** and **[[longitude]]** into a short string of characters. This position information is presented in a limited level of precision in order to limit the amount of characters needed for its transmission using voice, **[[Morse code]]**, or any other operating mode.

Das gewählte Kodierungsverfahren nutzt abwechselnde Paare von Zeichen und Ziffern die folgendermaßen aussehen:

+++ "JN67bh16"

In jedem Paar codiert das erste Zeichen die Länge und das zweite Zeichen die Breite. These character pairs have also traditional names, and in the case of letters, the range of characters (or "encoding base number") used in each pair does vary.

[[Image:400px-Maidenhead Locator System explained.svg.png|400px|right]]

Um negative Zahlen bei den Daten zu vermeiden wurde das System so spezifiziert das die Breite vom Süd zum Nordpole und die Länge ostwärts vom Greenwich Längengreis gemessen wird vom Anfangsmeridian ein "falsches Ost" von 180 Grad und dem Äquator ein falsches Nord von 90 Grad verliehen.

The chosen coding uses alternating pairs of letters and digits, like so:

+++ "BL11bh16"

Um die händische Eingabe zu Vereinfachen, die Basis für das erste Paar von Buchstaben (traditionell Feld genannt) war 18, dadurch wird der Globus in 18 Zonen mit einer Breie von jeweils 10° und in 18 Zonen der Länge in jeweils 20°. Die Zonen werden mit Buchstaben von "A" bis "R" kodiert.

<p>In each pair, the first character encodes longitude and the second character encodes latitude. These character pairs have also traditional names, and in the case of letters, the range of characters (or "encoding base number") used in each pair does vary.</p>	<p>[[Image:Grid-locator.jpg 350px left]]</p>
<p></p>	<p></p>
<p>In order to avoid negative numbers in the input data, the system also specifies that latitude is measured from the [[South Pole]] to the [[North Pole]], and longitude measured eastward from the [[antimeridian]] of [[Greenwich]], giving the [[Prime Meridian]] a [[easting and northing false easting]] of 180° and the [[equator]] a [[easting and northing false northing]] of 90°.</p>	<p>Das erste Nummernpaar, genannt Square folgt dem ersten Buchstabenpaar und nutzt eine 10er Nummernbasis die mit den Nummern "0" bis "9" dekodiert wird. Das ist der Grund woher der alternative Name "Grid Squares" abgeleitet wurde. Jedes dieser Squares (Felder) steht für 1° Grad Breite und 2° Länge.</p>
<p></p>	<p></p>
<p>To simplify manual encoding, the base for the first pair of letters—traditionally called a "field"—was chosen to be 18, thus dividing the globe into 18 zones of latitude of 10° each, and 18 zones of longitude 20° each. These zones are encoded with the letters "A" through "R".</p>	<p>Für zusätzliche Genauigkeit kann jedes Square optional weiter in "Subsquares" unterteilt werden. Diese sind wieder auf ein Paar von Buchstaben abgebildet, oft (aber nicht immer) in Kleinbuchstaben, aber wiederum, um das manuelle Berechnen von Grad und Minuten einfacher zu machen wurde 24 als Basisnummer gewählt. Das gibt den Subsquares eine Dimension von 2,5' Breite und 5' Breite. Alle Buchstaben von "A" bis "X" kommen hierfür zum Einsatz.</p>
<p></p>	<p></p>
<p>The first pair of numbers, called a "square" and placed after the first pair of letters, uses a base number of</p>	<p>Daher ist der resultierende Maidenhead Subsquare Locator aus zwei Buchstaben folgend von 2 Ziffern und zwei weiteren Buchstaben zusammengesetzt.</p>

10, and is encoded using the digits "0" to "9". This is where the alternative name "grid squares" comes from. Each of these squares represents 1° of latitude by 2° of longitude.

For additional precision, each square can optionally be sub-divided further, into "subsquares". These are encoded into a second pair of letters, often (but not always) presented in lowercase, and again, to make manual calculations from degrees and minutes easier, 24 was chosen as the base number, giving these subsquares dimensions of 2.5' of latitude by 5' of longitude. The letters used are "A" through "X".

Für die bekannte [http://www.arrl.org/w1aw Hiram Percy Maxim Memorial Station], [http://www.qrz.com/db/w1aw W1AW], findet man den Maidenhead Subsquares Locator [http://www.levinecentral.com/ham/grid_square.php?Call=W1AW FN31pr].


Für den Deutschen Amateur Radio Club (DARC e. V.) im Baunatal, [https://www.qrz.com/db/DB0HQ DB0HQ], findet man den Maidenhead Subsquares Locator [http://www.levinecentral.com/ham/grid_square.php?Call=DB0HQ JO41rf].

Für den Radio-Amateur-Klub der Technischen Universität Wien, [http://www.qrz.com/db/oe1xtu OE1XTU], findet man [http://www.levinecentral.com/ham/grid_square.php?Call=OE1XTU JN88ee].

The resulting Maidenhead subsquare locator string is hence composed of two letters, two digits, and two more letters. To give an example, W1AW, the [[American Radio Relay League|American Radio Relay League's]] [[Hiram Percy Maxim]] Memorial Station in [[Newington, Connecticut]], is found in grid locator `{}Coor Maidenhead|41.7146348|-`


Der Abstand zweier Orte mit demselben Maidenhead Subsquares Locator ist immer kleiner als 12 km.

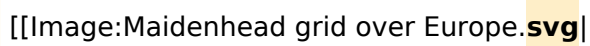
72.7271318|ves}}. Two points within the same Maidenhead subsquare are always less than 12 km apart, which means a Maidenhead locator can give significant precision from just six easily transmissible characters.



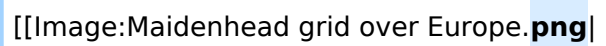
Das bedeutet, dass ein Maidenhead Subsquare Locator eine recht hohe Ortsauflösung hat durch die Übertragung von nur sechs Zeichen.

+



–  250px|thumb|left|Fields are divided into 100 squares each.]]

+

 250px|thumb|left|Fields are divided into 100 squares each.]]

– For even more precise location mapping, two additional digits were proposed and ratified as an "extended locator", making it altogether eight characters long, and dividing "subsquares" into even smaller ones. Such precision has uses in very short communication spans. Beyond this, no common definition exists to extend the system further into even smaller squares. Most often the extending is done by repeating alternating subsquare and square rules (base numbers 24 and 10 respectively). However, other bases for letter encodings have also been observed, and therefore such "extended extended" locators might not be compatible.

+

Zwei zusätzliche Ziffern wurden vorgeschlagen und ratifiziert um eine noch höhere Genauigkeit in der Ortsangabe zu ermöglichen.

+

Diese Erweiterung wird "extended locator" genannt und er ist dann insgesamt 8 Zeichen lang.

+

Der extended locator hat Verwendung für sehr kurzreichweitige Kommunikation. Darüberhinaus existiert keine allgemein anerkannte

Definition für noch präzisere Ortsangaben. Meist wird die Erweiterung fortgesetzt durch alternierende Anwendung der square and square Regeln (Unterteilungen in 24 bzw. 10).

Jedoch wurden auch andere Erweiterungen vorgeschlagen und solche "extended extended" Locators sind untereinander nicht kompatibel.

The Maidenhead locator system has been explicitly based on the [[WGS 84]] [[geodetic datum]] since 1999. Before that time, it was usually based on each user's local national datum, which do differ slightly from one another and WGS 84. As a result, stations very near the edges of squares at denoted precision may have changed their locators when changing over to the use of WGS 84.

The Maidenhead locator system has been explicitly based on the [[WGS 84]] [[geodetic datum]] since 1999. Before that time, it was usually based on each user's local national datum, which do differ slightly from one another and WGS 84. As a result, stations very near the edges of squares at denoted precision may have changed their locators when changing over to the use of WGS 84.

To summarize:

To summarize:

- * Character pairs encode [[longitude]] first, and then [[latitude]].

+

- * The first pair (a "field") encodes with base 18 and the letters "A" to "R".

+

- * The second pair ("square") encodes with base 10 and the digits "0" to "9".

+

- * The third pair ("subsquare") encodes with base 24 and the letters "A" to "X".

+

- * The fourth pair ("extended square") encodes with base 10 and the digits "0" to "9".

+

- * The fifth and subsequent pairs are not formally defined, but recycling the third and fourth pair algorithms is one possible definition:

+

*Character pairs encode [[longitude]] first, and then [[latitude]].

*The first pair (a "field") encodes with base 18 and the letters "A" to "R".

*The second pair ("square") encodes with base 10 and the digits "0" to "9".

*The third pair ("subsquare") encodes with base 24 and the letters "A" to "X".

*The fourth pair ("extended square") encodes with base 10 and the digits "0" to "9".

			*The fifth and subsequent pairs are not formally defined, but recycling the third and fourth pair algorithms is one possible definition:
		:::"BL11bh16oo66"	:::"BL11bh16oo66"
Zeile 54:			Zeile 66:
==External links==			==External links==
		*[http://www.arrl.org/locate/gridinfo.html ARRLWeb: Grid Locators and Grid Squares]	*[http://www.arrl.org/locate/gridinfo.html ARRLWeb: Grid Locators and Grid Squares]
		*[http://www.arrl.org/locate/grid.html ARRLWeb: Calculate Grid Square]	*[http://www.arrl.org/locate/grid.html ARRLWeb: Calculate Grid Square]
Zeile 69:			Zeile 82:
QUELLE: en.wikipedia.org			QUELLE: en.wikipedia.org
			__HIDETITLE__
			__KEIN_INHALTSVERZEICHNIS__
			__ABSCHNITTE_NICHT_BEARBEITEN__

Version vom 15. März 2021, 22:13 Uhr

QTH\ -Locator

Das **Maidenhead Locator System** ist ein geographisches Koordinaten System welches von Funkamateuren verwendet wird. Dr. John Morris, G4ANB, der ursprüngliche Erfinder, und eine Gruppe an VHF Managers riefen bei einem Treffen in Maidenhead (England 1980) das Maidenhead System ins Leben. Das Maidenhead Locator System ersetzte das alte QRA Locator System. Das Maidenhead System wird heute weltweit genutzt. Das Maidenhead (QTH-Locator) System ermöglicht die schnelle Übermittlung der Positionen zwischen Funkamateuren in einer Funkverbindung.

Maidenhead Locator werden werden landläufig als *grid locators* = *Gitter Position* oder *grid squares* = *Gitterfelder* bezeichnet, trotzdem das sie einer nicht rechteckige Form und keiner Rektangularprojektion entsprechen.

Beschreibung des Systems

Der Maidenhead Locator komprimiert die Länge und Breite in eine kurze Abfolge von Zeichen. Die Positionsinformation wird beim Maidenhead Locator in eine geringere Genauigkeit umgewandelt um die zu übertragende Anzahl der Zeichen für Sprache, Morse und digitale Funkübertragung gering zu halten.

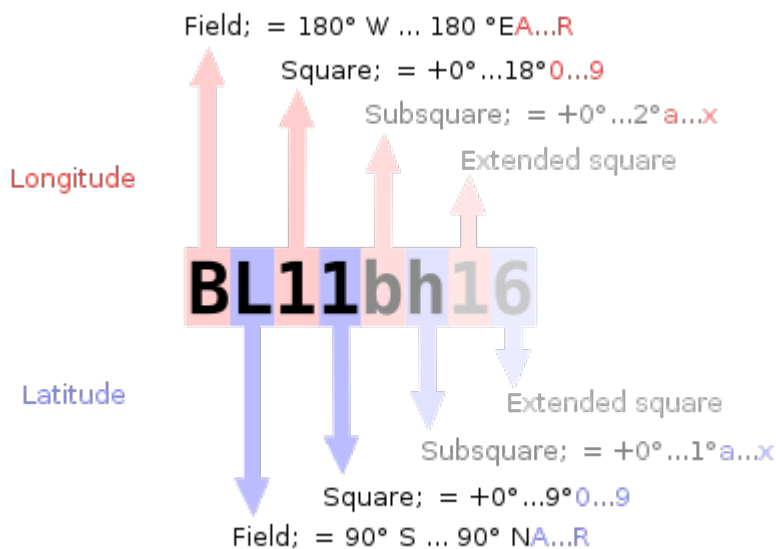
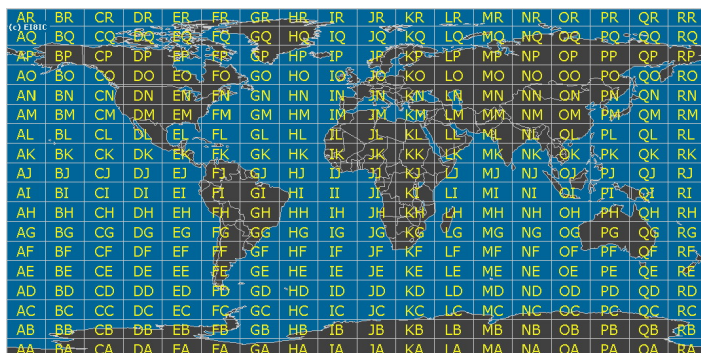
Das gewählte Kodierungsverfahren nutzt abwechselnde Paare von Zeichen und Ziffern die folgendermaßen aussehen:

JN67bh16

In jedem Paar codiert das erste Zeichen die Länge und das zweite Zeichen die Breite. These character pairs have also traditional names, and in the case of letters, the range of characters (or "encoding base number") used in each pair does vary.

Um negative Zahlen bei den Daten zu vermeiden wurde das System so spezifiziert das die Breite vom Süd zum Nordpole und die Länge ostwärts vom Greenwich Längengrad gemessen wird vom Anfangsmeridian ein "falsches Ost" von 180 Grad und dem Äquator ein falsches Nord von 90 Grad verliehen.

Um die händische Eingabe zu Vereinfachen, die Basis für das erste Paar von Buchstaben (traditionell Feld genannt) war 18, dadurch wird der Globus in 18 Zonen mit einer Breite von jeweils 10° und in 18 Zonen der Länge in jeweils 20°. Die Zonen werden mit Buchstaben von "A" bis "R" kodiert.



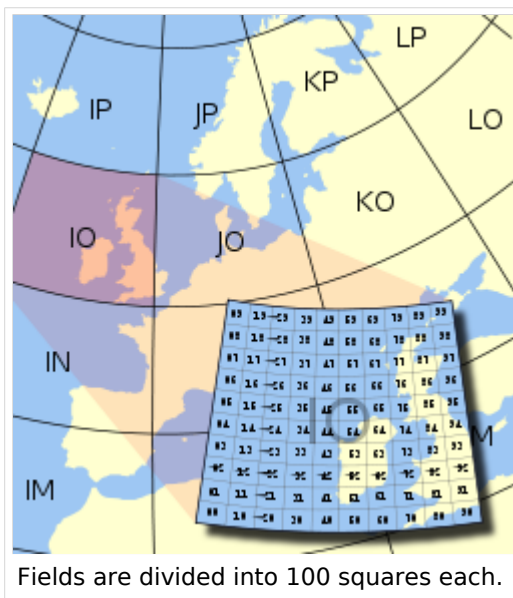
Das erste Nummernpaar, genannt Square folgt dem ersten Buchstabenpaar und nutzt eine 10er Nummernbasis die mit den Nummern "0" bis "9" dekodiert wird. Das ist der Grund woher der alternative Name "Grid Squares" abgeleitet wurde. Jedes dieser Squares (Felder) steht für 1° Grad Breite und 2° Länge.

Für zusätzliche Genauigkeit kann jedes Square optional weiter in "Subsquares" unterteilt werden. Diese sind wieder auf ein Paar von Buchstaben abgebildet, oft (aber nicht immer) in Kleinbuchstaben, aber wiederum, um das manuelle Berechnen von Grad und Minuten einfacher zu machen wurde 24 als Basisnummer gewählt. Das gibt den Subsquares eine Dimension von 2,5' Breite und 5' Breite. Alle Buchstaben von "A" bis "X" kommen hierfür zum Einsatz.

Daher ist der resultierende Maidenhead Subsquare Locator aus zwei Buchstaben folgend von 2 Ziffern und zwei weiteren Buchstaben zusammengesetzt.

Für die bekannte [Hiram Percy Maxim Memorial Station, W1AW](#), findet man den Maidenhead Subsquare Locator [FN31pr](#). Für den Deutschen Amateur Radio Club (DARC e. V.) im Baunatal, [DB0HQ](#), findet man den Maidenhead Subsquare Locator [JO41rf](#). Für den Radio-Amateur-Klub der Technischen Universität Wien, [OE1XTU](#), findet man [JN88ee](#).

Der Abstand zweier Orte mit demselben Maidenhead Subsquare Locator ist immer kleiner als 12 km. Das bedeutet, dass ein Maidenhead Subsquare Locator eine recht hohe Ortsauflösung hat durch die Übertragung von nur sechs Zeichen.



Zwei zusätzliche Ziffern wurden vorgeschlagen und ratifiziert um eine noch höhere Genauigkeit in der Ortsangabe zu ermöglichen. Diese Erweiterung wird "extended locator" genannt und er ist dann insgesamt 8 Zeichen lang. Der extended locator hat Verwendung für sehr kurzreichweitige Kommunikation. Darüberhinaus existiert keine allgemein anerkannte Definition für noch präzisere Ortsangaben. Meist wird die Erweiterung fortgesetzt durch alternierende Anwendung der subsquare and square Regeln (Unterteilungen in 24 bzw. 10). Jedoch wurden auch andere Erweiterungen vorgeschlagen und solche *extended extended* Locators sind untereinander nicht kompatibel.

The Maidenhead locator system has been explicitly based on the [WGS 84 geodetic datum](#) since 1999.

Before that time, it was usually based on each user's local national datum, which do differ slightly from one another and WGS 84. As a result, stations very near the edges of squares at denoted precision may have changed their locators when changing over to the use of WGS 84.

To summarize:

- Character pairs encode **longitude** first, and then **latitude**.
- The first pair (a *field*) encodes with base 18 and the letters "A" to "R".
- The second pair (*square*) encodes with base 10 and the digits "0" to "9".
- The third pair (*subsquare*) encodes with base 24 and the letters "A" to "X".
- The fourth pair (*extended square*) encodes with base 10 and the digits "0" to "9".
- The fifth and subsequent pairs are not formally defined, but recycling the third and fourth pair algorithms is one possible definition:

BL11bh16oo66

On **shortwave** frequencies, positions are reported at *square* precision, and on VHF and UHF, *subsquare* precision is used. More precise position reports are very rarely used.

Use by radio amateurs

Today, individual radio amateurs and organizations around the world recognize and use Maidenhead locators. Many utilities exist to convert latitude and longitude to locators, as this is a favorite **hack** for programmers who are also radio amateurs. Commercially available (civil) **Global Positioning System** receivers are frequently able to display Maidenhead locators.

Maidenhead locators are used as part of the formulas for scoring in many **VHF** amateur radio **contests**. Grid locators are also the basis of earning many awards like the; American Radio Relay League's **VHF/UHF Century Club**, URE TTLOC, etc. operating award.

In IARU Region 1 rules, VHF distances are calculated from maidenhead subsquare centers using a *spherical* Earth. This results in a small error in distance, but makes calculations quite simpler, and given the inherent imprecision in the used input data, it is not the biggest error source.

External links

- [ARRLWeb: Grid Locators and Grid Squares](#)
- [ARRLWeb: Calculate Grid Square](#)
- [On-line locator database with over 135,000 callsigns](#)
- [From the field hunter's web page: An explanation of the system and how it came into being.](#)
- [Maidenhead Grid Squares](#)
- [Find grid square and lat/long for any address or ham call sign, plotted on Google Maps](#)
- [Find your QTH locator with GoogleMaps](#)
- [Find QTH locator or grid square with GoogleMaps and approximate distance between two squares](#)
- [Generate a KML file from a Maidenhead coordinate](#)
- [Perl module for converting between geographic coordinates and Maidenhead locator and calculating distance and bearing](#)
- [Hamlib, a portable library for converting between geographic coordinates and Maidenhead locator and calculating distance and bearing](#)
- [C# class for converting between geographic coordinates and Maidenhead locator and calculating distance and bearing](#)
- [A small Java application to display the current Grid Locator for phones with GPS capability such as the Nokia N95](#)

QUELLE: en.wikipedia.org

QTH-Locator: Unterschied zwischen den Versionen

[Versionsgeschichte interaktiv durchsuchen](#)
[VisuellWikitext](#)

Version vom 23. August 2009, 20:18 Uhr
(Quelltext anzeigen)

[Oe1mcb](#) ([Diskussion](#) | [Beiträge](#))
 ← [Zum vorherigen Versionsunterschied](#)

Version vom 15. März 2021, 22:13 Uhr (Quelltext anzeigen)

[Oe1kbc](#) ([Diskussion](#) | [Beiträge](#))
 K
 Markierung: [Visuelle Bearbeitung](#)
[Zum nächsten Versionsunterschied](#) →

(30 dazwischenliegende Versionen von 3 Benutzern werden nicht angezeigt)

Zeile 1:

[[Kategorie:UKW Frequenzbereiche]]

[[Kategorie:Mikrowelle]]

– Das '''Maidenhead Locator System''' ist ein geographisches Koordinaten System welches von Funkamateuren verwendet wird. Dr. John Morris, G4ANB, der ursprüngliche Erfinder, und eine Gruppe an VHF Managers riefen bei einem Treffen in Maidenhead (England 1980) das Maidenhead System ins Leben. Das Maidenhead Locator System ersetzte das alte QRA Locator System. Das Maidenhead System wird heute weltweit genutzt.

Zeile 1:

[[Kategorie:UKW Frequenzbereiche]]

+ **[[Kategorie:Contest]]**

[[Kategorie:Mikrowelle]]

+ **= QTH-Locator =**

Das '''Maidenhead Locator System''' ist ein geographisches Koordinaten System welches von Funkamateuren verwendet wird. Dr. John Morris, G4ANB, der ursprüngliche Erfinder, und eine Gruppe an VHF Managers riefen bei einem Treffen in Maidenhead (England 1980) das Maidenhead System ins Leben. Das Maidenhead Locator System ersetzte das alte QRA Locator System. Das Maidenhead

+

	<p>System wird heute weltweit genutzt. Das Maidenhead (QTH-Locator) System ermöglicht die schnelle Übermittlung der Positionen zwischen Funkamateuren in einer Funkverbindung.</p>
<p>Maidenhead Locator werden</p>	<p>Maidenhead Locator werden werden landläufig als "grid locators = Gitter Position" oder "grid squares = Gitterfelder" bezeichnet, trotzdem das sie einer nicht rechteckige Form und keiner Rektangularprojektion entsprechen.</p>
<p>Das Maidenhead (QTH-Locator) System ermöglicht die schnelle und ausreichend genaue Übermittlung der Positionen zwischen Funkamateuren in einer Funkverbindung.</p>	
<p>Maidenhead locators are also commonly referred to as "grid locators" or "grid squares", despite having a non-square shape on any non-[[equirectanular projection equirectanular]] [[cartographic projection]].</p>	<p>==Beschreibung des Systems==</p>
	<p>Der Maidenhead Locator komprimiert die Länge und Breite in eine kurze Abfolge von Zeichen. Die Positionsinformation wird beim Maidenhead Locator in eine geringere Genauigkeit umgewandelt um die zu übertragende Anzahl der Zeichen für Sprache, Morse und digitale Funkübertragung gering zu halten.</p>
<p>==Beschreibung des Systems==</p>	<p>[[Image:400px-Maidenhead Locator System explained.svg.png 400px right]]</p>

A Maidenhead locator compresses **[[latitude]]** and **[[longitude]]** into a short string of characters. This position information is presented in a limited level of precision in order to limit the amount of characters needed for its transmission using voice, **[[Morse code]]**, or any other operating mode.

Das gewählte Kodierungsverfahren nutzt abwechselnde Paare von Zeichen und Ziffern die folgendermaßen aussehen:

+++ "JN67bh16"

In jedem Paar codiert das erste Zeichen die Länge und das zweite Zeichen die Breite. These character pairs have also traditional names, and in the case of letters, the range of characters (or "encoding base number") used in each pair does vary.

[[Image:400px-Maidenhead Locator System explained.svg.png|400px|right]]

Um negative Zahlen bei den Daten zu vermeiden wurde das System so spezifiziert das die Breite vom Süd zum Nordpole und die Länge ostwärts vom Greenwich Längengreis gemessen wird vom Anfangsmeridian ein "falsches Ost" von 180 Grad und dem Äquator ein falsches Nord von 90 Grad verliehen.

The chosen coding uses alternating pairs of letters and digits, like so:

+++ "BL11bh16"

Um die händische Eingabe zu Vereinfachen, die Basis für das erste Paar von Buchstaben (traditionell Feld genannt) war 18, dadurch wird der Globus in 18 Zonen mit einer Breie von jeweils 10° und in 18 Zonen der Länge in jeweils 20°. Die Zonen werden mit Buchstaben von "A" bis "R" kodiert.

<p>In each pair, the first character encodes longitude and the second character encodes latitude. These character pairs have also traditional names, and in the case of letters, the range of characters (or "encoding base number") used in each pair does vary.</p>	<p>[[Image:Grid-locator.jpg 350px left]]</p>
<p></p>	<p></p>
<p>In order to avoid negative numbers in the input data, the system also specifies that latitude is measured from the [[South Pole]] to the [[North Pole]], and longitude measured eastward from the [[antimeridian]] of [[Greenwich]], giving the [[Prime Meridian]] a [[easting and northing false easting]] of 180° and the [[equator]] a [[easting and northing false northing]] of 90°.</p>	<p>Das erste Nummernpaar, genannt Square folgt dem ersten Buchstabenpaar und nutzt eine 10er Nummernbasis die mit den Nummern "0" bis "9" dekodiert wird. Das ist der Grund woher der alternative Name "Grid Squares" abgeleitet wurde. Jedes dieser Squares (Felder) steht für 1° Grad Breite und 2° Länge.</p>
<p></p>	<p></p>
<p>To simplify manual encoding, the base for the first pair of letters—traditionally called a "field"—was chosen to be 18, thus dividing the globe into 18 zones of latitude of 10° each, and 18 zones of longitude 20° each. These zones are encoded with the letters "A" through "R".</p>	<p>Für zusätzliche Genauigkeit kann jedes Square optional weiter in "Subsquares" unterteilt werden. Diese sind wieder auf ein Paar von Buchstaben abgebildet, oft (aber nicht immer) in Kleinbuchstaben, aber wiederum, um das manuelle Berechnen von Grad und Minuten einfacher zu machen wurde 24 als Basisnummer gewählt. Das gibt den Subsquares eine Dimension von 2,5' Breite und 5' Breite. Alle Buchstaben von "A" bis "X" kommen hierfür zum Einsatz.</p>
<p></p>	<p></p>
<p>The first pair of numbers, called a "square" and placed after the first pair of letters, uses a base number of</p>	<p>Daher ist der resultierende Maidenhead Subsquare Locator aus zwei Buchstaben folgend von 2 Ziffern und zwei weiteren Buchstaben zusammengesetzt.</p>

10, and is encoded using the digits "0" to "9". This is where the alternative name "grid squares" comes from. Each of these squares represents 1° of latitude by 2° of longitude.

For additional precision, each square can optionally be sub-divided further, into "subsquares". These are encoded into a second pair of letters, often (but not always) presented in lowercase, and again, to make manual calculations from degrees and minutes easier, 24 was chosen as the base number, giving these subsquares dimensions of 2.5' of latitude by 5' of longitude. The letters used are "A" through "X".

Für die bekannte [<http://www.arrl.org/w1aw> Hiram Percy Maxim Memorial Station], [<http://www.qrz.com/db/w1aw> W1AW], findet man den Maidenhead Subsquares Locator [http://www.levinecentral.com/ham/grid_square.php?Call=W1AW FN31pr].


Für den Deutschen Amateur Radio Club (DARC e. V.) im Baunatal, [<https://www.qrz.com/db/DB0HQ> DB0HQ], findet man den Maidenhead Subsquares Locator [http://www.levinecentral.com/ham/grid_square.php?Call=DB0HQ JO41rf].

Für den Radio-Amateur-Klub der Technischen Universität Wien, [<http://www.qrz.com/db/oe1xtu> OE1XTU], findet man [http://www.levinecentral.com/ham/grid_square.php?Call=OE1XTU JN88ee].

The resulting Maidenhead subsquare locator string is hence composed of two letters, two digits, and two more letters. To give an example, W1AW, the [[American Radio Relay League|American Radio Relay League's]] [[Hiram Percy Maxim]] Memorial Station in [[Newington, Connecticut]], is found in grid locator {{Coor Maidenhead|41.7146348|-

Der Abstand zweier Orte mit demselben Maidenhead Subsquares Locator ist immer kleiner als 12 km.

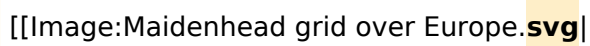
72.7271318|ves}}. Two points within the same Maidenhead subsquare are always less than 12 km apart, which means a Maidenhead locator can give significant precision from just six easily transmissible characters.



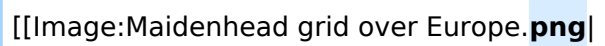
Das bedeutet, dass ein Maidenhead Subsquare Locator eine recht hohe Ortsauflösung hat durch die Übertragung von nur sechs Zeichen.

+



–  250px|thumb|left|Fields are divided into 100 squares each.]]

+

 250px|thumb|left|Fields are divided into 100 squares each.]]

– For even more precise location mapping, two additional digits were proposed and ratified as an "extended locator", making it altogether eight characters long, and dividing "subsquares" into even smaller ones. Such precision has uses in very short communication spans. Beyond this, no common definition exists to extend the system further into even smaller squares. Most often the extending is done by repeating alternating subsquare and square rules (base numbers 24 and 10 respectively). However, other bases for letter encodings have also been observed, and therefore such "extended extended" locators might not be compatible.

+

Zwei zusätzliche Ziffern wurden vorgeschlagen und ratifiziert um eine noch höhere Genauigkeit in der Ortsangabe zu ermöglichen.

+

Diese Erweiterung wird "extended locator" genannt und er ist dann insgesamt 8 Zeichen lang.

+

Der extended locator hat Verwendung für sehr kurzreichweitige Kommunikation. Darüberhinaus existiert keine allgemein anerkannte

Definition für noch präzisere Ortsangaben. Meist wird die Erweiterung fortgesetzt durch alternierende Anwendung der square and square Regeln (Unterteilungen in 24 bzw. 10).

Jedoch wurden auch andere Erweiterungen vorgeschlagen und solche "extended extended" Locators sind untereinander nicht kompatibel.

The Maidenhead locator system has been explicitly based on the [[WGS 84]] [[geodetic datum]] since 1999. Before that time, it was usually based on each user's local national datum, which do differ slightly from one another and WGS 84. As a result, stations very near the edges of squares at denoted precision may have changed their locators when changing over to the use of WGS 84.

The Maidenhead locator system has been explicitly based on the [[WGS 84]] [[geodetic datum]] since 1999. Before that time, it was usually based on each user's local national datum, which do differ slightly from one another and WGS 84. As a result, stations very near the edges of squares at denoted precision may have changed their locators when changing over to the use of WGS 84.

To summarize:

To summarize:

- * Character pairs encode [[longitude]] first, and then [[latitude]].

+

- * The first pair (a "field") encodes with base 18 and the letters "A" to "R".

+

- * The second pair ("square") encodes with base 10 and the digits "0" to "9".

+

- * The third pair ("subsquare") encodes with base 24 and the letters "A" to "X".

+

- * The fourth pair ("extended square") encodes with base 10 and the digits "0" to "9".

+

- * The fifth and subsequent pairs are not formally defined, but recycling the third and fourth pair algorithms is one possible definition:

+

*Character pairs encode [[longitude]] first, and then [[latitude]].

*The first pair (a "field") encodes with base 18 and the letters "A" to "R".

*The second pair ("square") encodes with base 10 and the digits "0" to "9".

*The third pair ("subsquare") encodes with base 24 and the letters "A" to "X".

*The fourth pair ("extended square") encodes with base 10 and the digits "0" to "9".

	<div style="border: 1px solid #ccc; padding: 5px; width: fit-content;"> *The fifth and subsequent pairs are not formally defined, but recycling the third and fourth pair algorithms is one possible definition: </div>
	+
	<div style="border: 1px solid #ccc; padding: 5px; width: fit-content;"> *The fifth and subsequent pairs are not formally defined, but recycling the third and fourth pair algorithms is one possible definition: </div>
	+
<div style="border: 1px solid #ccc; padding: 5px; width: fit-content;"> :::''BL11bh16oo66'' </div>	<div style="border: 1px solid #ccc; padding: 5px; width: fit-content;"> :::''BL11bh16oo66'' </div>
Zeile 54:	Zeile 66:
<div style="border: 1px solid #ccc; padding: 5px; width: fit-content;"> ==External links== </div>	<div style="border: 1px solid #ccc; padding: 5px; width: fit-content;"> ==External links== </div>
	+
<div style="border: 1px solid #ccc; padding: 5px; width: fit-content;"> *[http://www.arrl.org/locate/gridinfo.html ARRLWeb: Grid Locators and Grid Squares] </div>	<div style="border: 1px solid #ccc; padding: 5px; width: fit-content;"> *[http://www.arrl.org/locate/gridinfo.html ARRLWeb: Grid Locators and Grid Squares] </div>
<div style="border: 1px solid #ccc; padding: 5px; width: fit-content;"> *[http://www.arrl.org/locate/grid.html ARRLWeb: Calculate Grid Square] </div>	<div style="border: 1px solid #ccc; padding: 5px; width: fit-content;"> *[http://www.arrl.org/locate/grid.html ARRLWeb: Calculate Grid Square] </div>
Zeile 69:	Zeile 82:
<div style="border: 1px solid #ccc; padding: 5px; width: fit-content;"> QUELLE: en.wikipedia.org </div>	<div style="border: 1px solid #ccc; padding: 5px; width: fit-content;"> QUELLE: en.wikipedia.org </div>
	+
	+
	+
	+
	+
	+

Version vom 15. März 2021, 22:13 Uhr

QTH\-Locator

Das **Maidenhead Locator System** ist ein geographisches Koordinaten System welches von Funkamateuren verwendet wird. Dr. John Morris, G4ANB, der ursprüngliche Erfinder, und eine Gruppe an VHF Managers riefen bei einem Treffen in Maidenhead (England 1980) das Maidenhead System ins Leben. Das Maidenhead Locator System ersetzte das alte QRA Locator System. Das Maidenhead System wird heute weltweit genutzt. Das Maidenhead (QTH-Locator) System ermöglicht die schnelle Übermittlung der Positionen zwischen Funkamateuren in einer Funkverbindung.

Maidenhead Locator werden werden landläufig als *grid locators = Gitter Position* oder *grid squares = Gitterfelder* bezeichnet, trotzdem das sie einer nicht rechteckige Form und keiner Rektangulärprojektion entsprechen.

Beschreibung des Systems

Der Maidenhead Locator komprimiert die Länge und Breite in eine kurze Abfolge von Zeichen. Die Positionsinformation wird beim Maidenhead Locator in eine geringere Genauigkeit umgewandelt um die zu übertragende Anzahl der Zeichen für Sprache, Morse und digitale Funkübertragung gering zu halten.


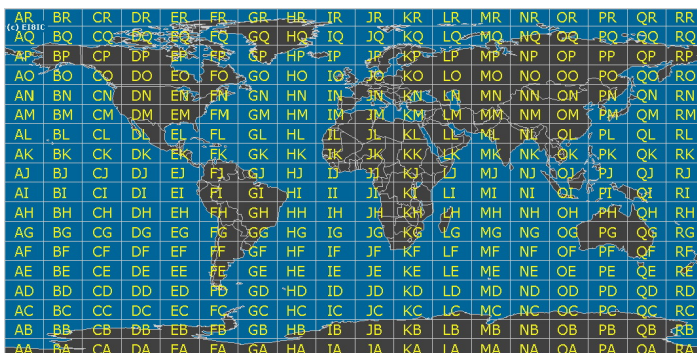
Das gewählte Kodierungsverfahren nutzt abwechselnde Paare von Zeichen und Ziffern die folgendermaßen aussehen:

JN67bh16

In jedem Paar codiert das erste Zeichen die Länge und das zweite Zeichen die Breite. These character pairs have also traditional names, and in the case of letters, the range of characters (or "encoding base number") used in each pair does vary.

Um negative Zahlen bei den Daten zu vermeiden wurde das System so spezifiziert das die Breite vom Süd zum Nordpole und die Länge ostwärts vom Greenwich Längengrad gemessen wird vom Anfangsmeridian ein "falsches Ost" von 180 Grad und dem Äquator ein falsches Nord von 90 Grad verliehen.

Um die händische Eingabe zu Vereinfachen, die Basis für das erste Paar von Buchstaben (traditionell Feld genannt) war 18, dadurch wird der Globus in 18 Zonen mit einer Breite von jeweils 10° und in 18 Zonen der Länge in jeweils 20°. Die Zonen werden mit Buchstaben von "A" bis "R" kodiert.



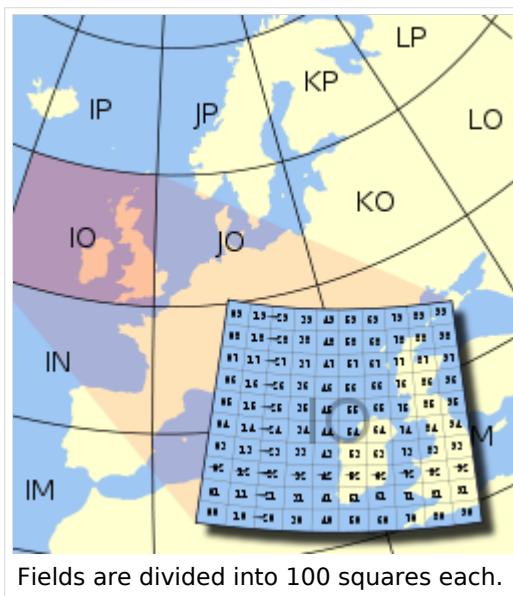
Das erste Nummernpaar, genannt Square folgt dem ersten Buchstabenpaar und nutzt eine 10er Nummernbasis die mit den Nummern "0" bis "9" dekodiert wird. Das ist der Grund woher der alternative Name "Grid Squares" abgeleitet wurde. Jedes dieser Squares (Felder) steht für 1° Grad Breite und 2° Länge.

Für zusätzliche Genauigkeit kann jedes Square optional weiter in "Subsquares" unterteilt werden. Diese sind wieder auf ein Paar von Buchstaben abgebildet, oft (aber nicht immer) in Kleinbuchstaben, aber wiederum, um das manuelle Berechnen von Grad und Minuten einfacher zu machen wurde 24 als Basisnummer gewählt. Das gibt den Subsquares eine Dimension von 2,5' Breite und 5' Breite. Alle Buchstaben von "A" bis "X" kommen hierfür zum Einsatz.

Daher ist der resultierende Maidenhead Subsquare Locator aus zwei Buchstaben folgend von 2 Ziffern und zwei weiteren Buchstaben zusammengesetzt.

Für die bekannte [Hiram Percy Maxim Memorial Station, W1AW](#), findet man den Maidenhead Subsquare Locator [FN31pr](#). Für den Deutschen Amateur Radio Club (DARC e. V.) im Baunatal, [DB0HQ](#), findet man den Maidenhead Subsquare Locator [JO41rf](#). Für den Radio-Amateur-Klub der Technischen Universität Wien, [OE1XTU](#), findet man [JN88ee](#).

Der Abstand zweier Orte mit demselben Maidenhead Subsquare Locator ist immer kleiner als 12 km. Das bedeutet, dass ein Maidenhead Subsquare Locator eine recht hohe Ortsauflösung hat durch die Übertragung von nur sechs Zeichen.



Zwei zusätzliche Ziffern wurden vorgeschlagen und ratifiziert um eine noch höhere Genauigkeit in der Ortsangabe zu ermöglichen. Diese Erweiterung wird "extended locator" genannt und er ist dann insgesamt 8 Zeichen lang. Der extended locator hat Verwendung für sehr kurzreichweitige Kommunikation. Darüberhinaus existiert keine allgemein anerkannte Definition für noch präzisere Ortsangaben. Meist wird die Erweiterung fortgesetzt durch alternierende Anwendung der subsquare and square Regeln (Unterteilungen in 24 bzw. 10). Jedoch wurden auch andere Erweiterungen vorgeschlagen und solche *extended extended* Locators sind untereinander nicht kompatibel.

The Maidenhead locator system has been explicitly based on the [WGS 84 geodetic datum](#) since 1999.

Before that time, it was usually based on each user's local national datum, which do differ slightly from one another and WGS 84. As a result, stations very near the edges of squares at denoted precision may have changed their locators when changing over to the use of WGS 84.

To summarize:

- Character pairs encode **longitude** first, and then **latitude**.
- The first pair (a *field*) encodes with base 18 and the letters "A" to "R".
- The second pair (*square*) encodes with base 10 and the digits "0" to "9".
- The third pair (*subsquare*) encodes with base 24 and the letters "A" to "X".
- The fourth pair (*extended square*) encodes with base 10 and the digits "0" to "9".
- The fifth and subsequent pairs are not formally defined, but recycling the third and fourth pair algorithms is one possible definition:

BL11bh16oo66

On **shortwave** frequencies, positions are reported at *square* precision, and on VHF and UHF, *subsquare* precision is used. More precise position reports are very rarely used.

Use by radio amateurs

Today, individual radio amateurs and organizations around the world recognize and use Maidenhead locators. Many utilities exist to convert latitude and longitude to locators, as this is a favorite **hack** for programmers who are also radio amateurs. Commercially available (civil) **Global Positioning System** receivers are frequently able to display Maidenhead locators.

Maidenhead locators are used as part of the formulas for scoring in many **VHF** amateur radio **contests**. Grid locators are also the basis of earning many awards like the; American Radio Relay League's **VHF/UHF Century Club**, URE TTLOC, etc. operating award.

In IARU Region 1 rules, VHF distances are calculated from maidenhead subsquare centers using a *spherical* Earth. This results in a small error in distance, but makes calculations quite simpler, and given the inherent imprecision in the used input data, it is not the biggest error source.

External links

- [ARRLWeb: Grid Locators and Grid Squares](#)
- [ARRLWeb: Calculate Grid Square](#)
- [On-line locator database with over 135,000 callsigns](#)
- [From the field hunter's web page: An explanation of the system and how it came into being.](#)
- [Maidenhead Grid Squares](#)
- [Find grid square and lat/long for any address or ham call sign, plotted on Google Maps](#)
- [Find your QTH locator with GoogleMaps](#)
- [Find QTH locator or grid square with GoogleMaps and approximate distance between two squares](#)
- [Generate a KML file from a Maidenhead coordinate](#)
- [Perl module for converting between geographic coordinates and Maidenhead locator and calculating distance and bearing](#)
- [Hamlib, a portable library for converting between geographic coordinates and Maidenhead locator and calculating distance and bearing](#)
- [C# class for converting between geographic coordinates and Maidenhead locator and calculating distance and bearing](#)
- [A small Java application to display the current Grid Locator for phones with GPS capability such as the Nokia N95](#)

QUELLE: en.wikipedia.org